


A	N. CATALOGO GENERALE	N. CATALOGO INTERNAZIONALE		MINISTERO PER I BENI CULTURALI E AMBIENTALI DIREZ. GEN. DELLE ANTICHITA' E BELLE ARTI	REGIONE <i>221</i>	N.
CODICI	8 / 00305669	ITA:	SOPRINTENDENZA PER I BENI AMBIENTALI RAVENNA	42	EMILIA - ROMAGNA	360
PROVINCIA E COMUNE: FO RONCOFREDDO (Fraz. MONTECODRUZZO)			DESCRIZIONE: (350327) Roma, 1975 - Int. Polig. Stato - S. (c. 400.000)			
LUOGO: Via MALATESTA n° 8			La chiesa è ad una navata con transetto ed			
OGGETTO: CHIESA DI S. PIETRO			abside semicircolare. sul fianco sinistro e			
CATASTO: Foglio 48 part. 4 - 9			e sul retro della zona absidale si sviluppa			
CRONOLOGIA: XIII° XVII° (1626) - (1687)			no due corpi di fabbrica (attualmente non			
AUTORE:			utilizzati) costituenti l'uno la canonica e			
DEST. ORIGINARIA: LUOGO DI CULTO			l'altro un circolo ricreativo collegati ad			
USO ATTUALE: LUOGO DI CULTO			un terrazzo al primo piano. La linea di col			
PROPRIETA': Chiesa parrocchiale di Montecodruzzo			mo della copertura è continua, mentre le fal			
VINCOLI LEGGI DI TUTELA: P.R.C. E ALTRI:			de si prolungano in corrispondenza del tran			
TIPOLOGIA EDILIZIA - CARATTERI COSTRUTTIVI			setto. La facciata, priva di qualsiasi deco			
PIANTA: A CROCE LATINA			razione è intonacata e presenta una semplice			
COPERTURE: A 2 PALDE CON MANTO IN COPPI			porta di accesso alla chiesa sormontata, a			
VOLTE o SOLAI: A BOTTE - SFERICA			debita distanza, da una lunetta con inferia			
SCALE:			ta a raggiera. L'interno è caratterizzato da			
TECNICHE MURARIE: MURATURA IN PIETRE E MATTONI			otto colonne per parte d'ordine toscano che,			
PAVIMENTI: IN GRANIGLIA			distanziate di circa un metro dai muri late			
DECORAZIONI ESTERNE:			rali e contrapposte ad altrettante paraste			
DECORAZIONI INTERNE: FONTE BATESIMALE; in PIETRA DAT. 1686			ai limiti dell'abside. La corrispettiva tra			
ARREDAMENTI: PULPITO seconda metà XVI sec.			beazione avnte nel fregio rosone in gesso			
STRUTTURE SOTTERRANEE:			corrispondente ad ogni colonna, cinge per			
			intero il perimetro interno. La volta della			
			navata e del transetto sono a botte, mentre			
			nel presbiterio quattro pennacchi ricordano			
			una volta sferica.			

Le prime notizie risalgono alla fine del XIII° secolo, senza tuttavia, alcuna precisazione sulla fabbrica; venne fondata dalla Marchesa Virginia Rovini di Bologna, su un terreno acquistato dai Malatesta essendo vescovo Lorenzo Campeggi. Nel 1607 la chiesa parrocchiale è parzialmente caduta e Don Cristoforo Biancoli, rettore della Parrocchia di Montevecchio domanda a Roma l'autorizzazione a riedificarla in altro luogo. Da un questionario del 1680 si apprende che la Chiesa venne rifatta nel 1626 rivolta ad oriente, con due cappelle, tre altari e mancante del campanile. Da un questionario del 1804 e dalla lapide ancora parzialmente leggibile si rileva che Don Giovanni Salvi e Monsignor Rinaldo Albizzi la riedificarono a loro spese nell'anno 1687.

SISTEMA URBANO:

Importante insediamento del crinale cesenate

RAPPORTI AMBIENTALI:

Sorge all'ingresso del borgo immediatamente al di sotto del terrapieno dell'antico castello distrutto. Oggi, fatta eccezione per gli edifici di sua pertinenza accorpatisi, è rimasta al quanto isolata.

ISCRIZIONI - LAPIDI - STEMMI - GRAFFITI:

	D	M
A		M
TEMPUM HOC GLOR SEI PRINCIPIO. APP. PETRO/ DICATUM. OLIM . ET . ERE . A . RUINIS		
ANXX . AN . XX . SUPEVIT . USQ . DU . A . VERA ./ PIETATE. RELIG ^o . AC . SUMPTIB ^o . PP ^o . TA		
DE . ALBIZIS . QUA . R . IOANIS ./ FRANC ^{ci} . SALVI . PARO . VIGILANTISS . AD . F BILEM .		
REVOCARETUR/ ANNO . DNI . MDCLXXXVII		

BIBLIOGRAFIA:

P. BURCHI, Storia della parrocchia di Cesena, II, Cesena 1962, pp. 186-94

P. BURCHI, Le antiche pievi e le chiese di Cesena nella storia, Forlì 1970, pp. 105-06

A. De GIOVANNI, Gli ultimi giorni del Castello di Montecodruzzo, in "La Piè" XXXX (1971 pp. 147-54

A. De GIOVANNI, L'antico castello di Montecodruzzo alla fine dei suoi giorni, Cesena 1976

STATO DI CONSERVAZIONE	DATA DI RILEVAMENTO 1982					DATA DI RILEVAMENTO					DATA DI RILEVAMENTO					OSSERVAZIONI:
	O	R	M	C	P	O	R	M	C	P	O	R	M	C	P	
STRUTTURE SOTTERRANEE																
STRUTTURE MURARIE			X													
COBERTURE				X												
SOLAI			X													
VOLTE E SOFFITTI			X													
PAVIMENTI			X													
DECORAZIONI																
PARAMENTI			X													
INTONACI INT.				X												
INFESSI			X													

ALLEGATI:

RIFERIMENTI ALLE FONTI DOCUMENTARIE:

ESTRATTO MAPPA CATASTALE: n° 1
scala 1: 1000

FOTOGRAFIE:

FOTOGRAFIE: n° 2
Facciata - fianco
n° 3
Fianco - interno

DISEGNI E RILIEVI:

MAPPE - RILIEVI - STAMPE:

MAPPE:

DOCUMENTI VARI:


ARCHIVI:

RELAZIONI TECNICHE:

RIFERIMENTI ALTRE SCHEDE (CSU; MA; RA; OA; SM; D;.....):

COMPILATORE DELLA SCHEDA:

Sanzio Castagnoli




VISTO DEL SOPRINTENDENTE:

REVISIONI:

DATA:

20/10/1982

A	N. CATALOGO GENERALE	N. CATALOGO INTERNAZIONALE	 MINISTERO PER I BENI CULTURALI E AMBIENTALI DIREZ. GEN. DELLE ANTICHITÀ E BELLE ARTI	REGIONE	N.
	08/00305669	ITA:		SOPRINTENDENZA PER I BENI AMBIENTALI E ARCHITETTONICI	42 EMILIA - ROMAGNA
ALLEGATO N. <u>1</u>					

PROVINCIA E COMUNE: FO-RONCOFREDDO-(MONTECODRUZZO)

LUOGO: Via Malatesta

OGGETTO: Chiesa di S. Pietro

