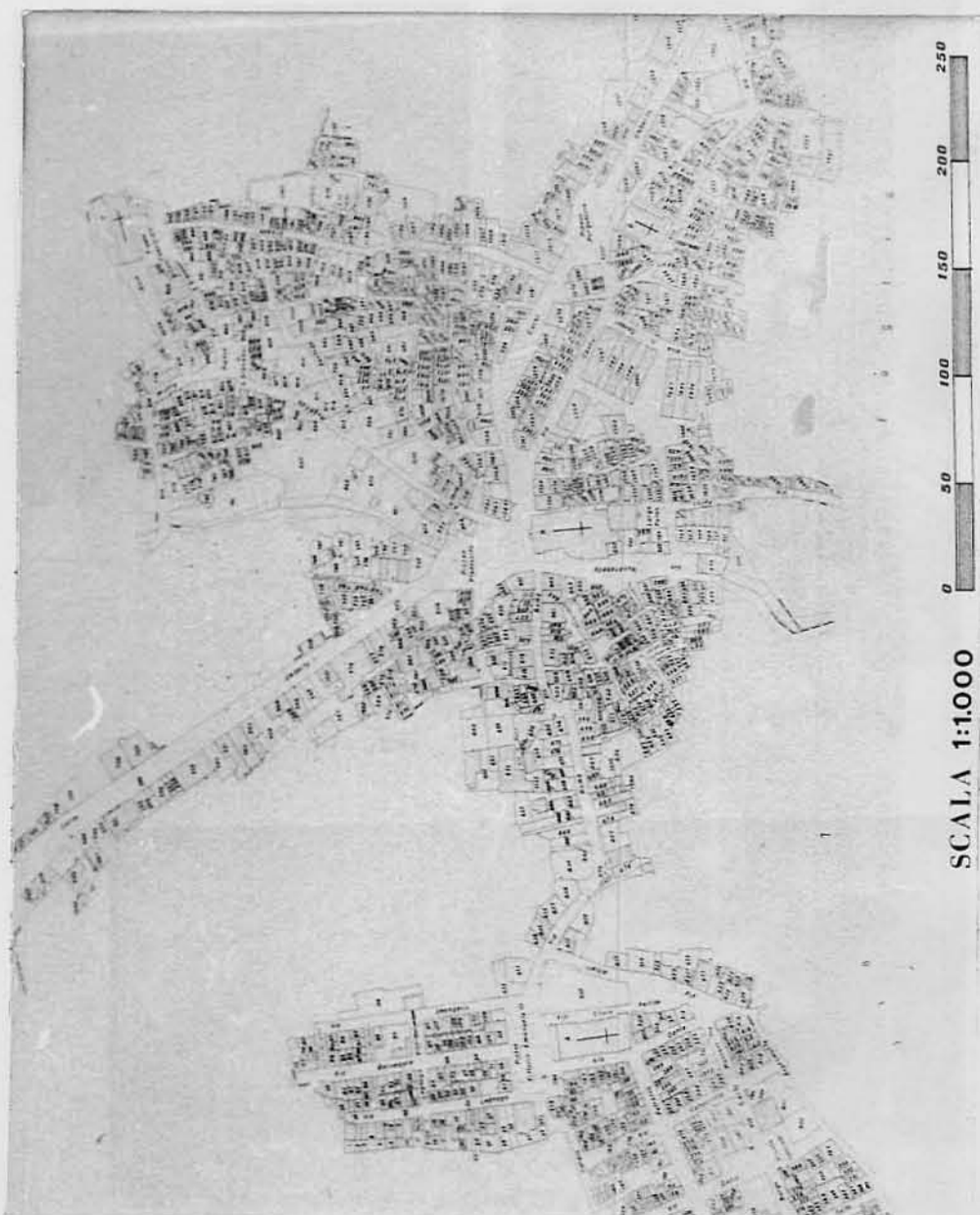
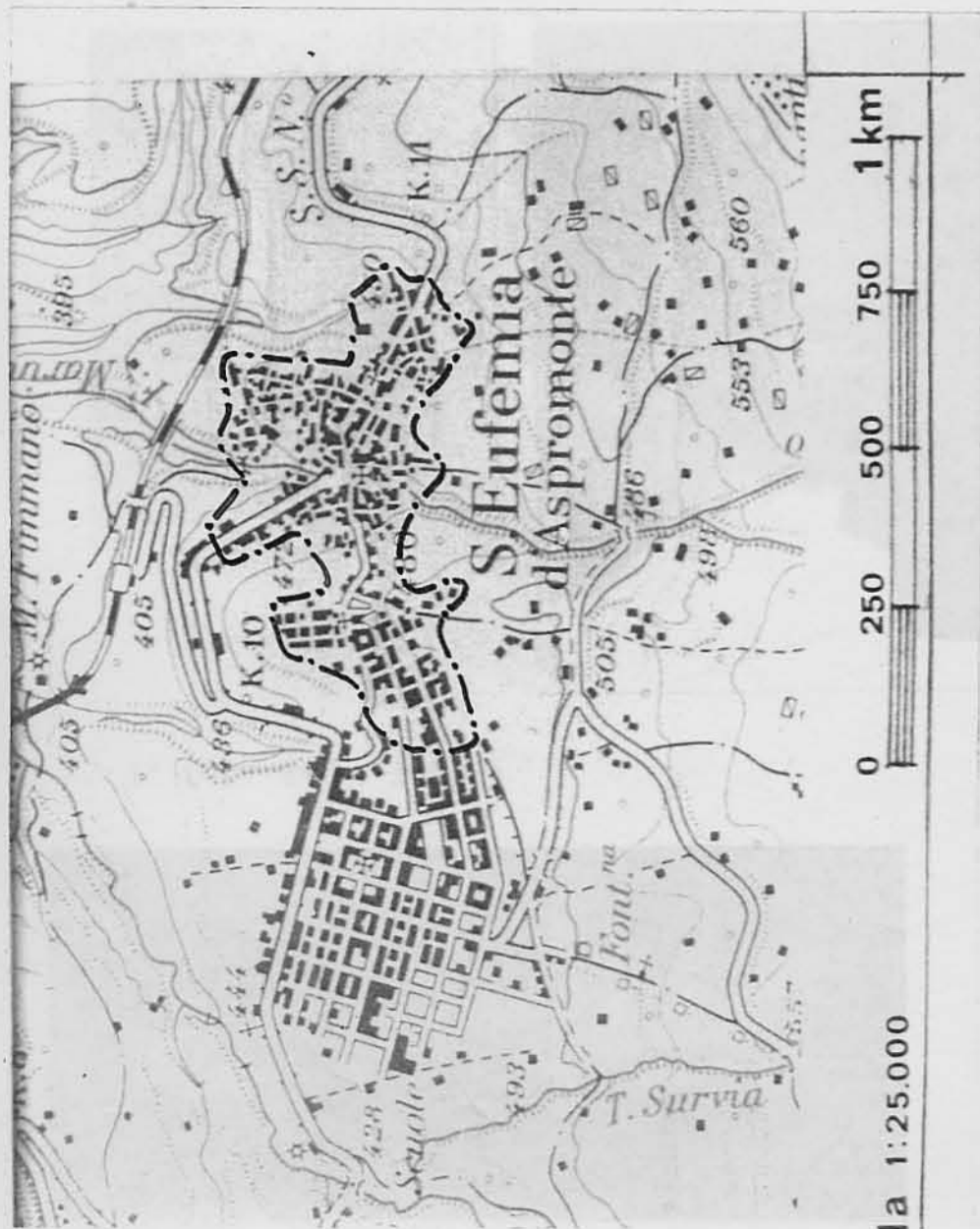




CONSIGLIO D'EUROPA		Inventario di Protezione del Patrimonio Culturale Europeo		I.P.C.E.	SITO URBANO CENTRO STORICO	I.P.C.E. Numero 1-17.3.52-01
ITALIA	MINISTERO DELLA PUBBLICA ISTRUZIONE				DIR. GEN. AA. e BB. AA.	
LOCALIZZAZIONE	Regione CALABRIA	Provincia REGGIO CAL.	Comune S.EUFEMIA D'ASPRMONTE			
	Topografica e Catastale F° IGM N° 254	I N.E.	NCEU 7-8-9-17	s.l.m. 420		
DENOMINAZIONE	S.EUFEMIA D'ASPRMONTE					
DESCRIZIONE TOPOGRAFICA GEOGRAFICA ECONOMICA STORICA URBANISTICA	Ubicata su più terrazzi in declivio alle falde settentrionali dell'Aspromonte tra le F.re Crasta, Torbido e Marino, è collegata con la marina dalle SS.112 e 18. L'economia è basata sulle attività agro-silvo-pastorali. Nel XVIII sec. era diffuso l'artigianato dei metalli					
	Sorte verso il 1000 attorno ad una grancia del monastero di S.Bartolomeo. Quando Sinopoli divenne un feudo dei Ruffo, S.Eufemia d'A. vi appartenne come villaggio agricolo. Acquistò l'indipendenza nel 1816. Nel suo territorio vi sono miniere di ferro magnetico. Il 1° impianto urbanistico si sviluppò nel luogo detto Matrìce a schema orientato; il 2° in località Nucarabella con schema focalizzato; il 3° impianto dopo il sisma del 1783 in contrada Petto con pianta ortogonale disegnato dall'architetto Oliviero. Dopo il terremoto del 1908 il centro si sviluppò in località Pezza Grande.					
STATO ATTUALE	Lo sviluppo recente è caotico. Diffuse le sopraelevazioni.					
PROSPETTIVE DI SVILUPPO	Agro-turistiche					
DANNI EVENTUALI	Ristrutturazioni non ambientate					
PROTEZIONE ESISTENTE	Natura e vincolo					Grado I.P.C.E.
	Estensione					
PROTEZIONE PREVISTA	Programma di fabbricazione adottato.					
BIBLIOGRAFIA DI RIF.	P.F.Russo - Storia dell'Archidiocesi di Reggio Cal. - Na 1963 = F.Arcà - Calabria Vera - RC 1913 = V.Visalli - Biografia della famiglia Visalli.					
OSSERVAZIONI	Lo stato di conservazione è mediocre. Di notevole interesse il Calvario di fattura settecentesca e la fontana Nucarabella					Redatta da: <i>Giacinto Calatore</i> il
						Controllata da: il
						Riveduta da: il

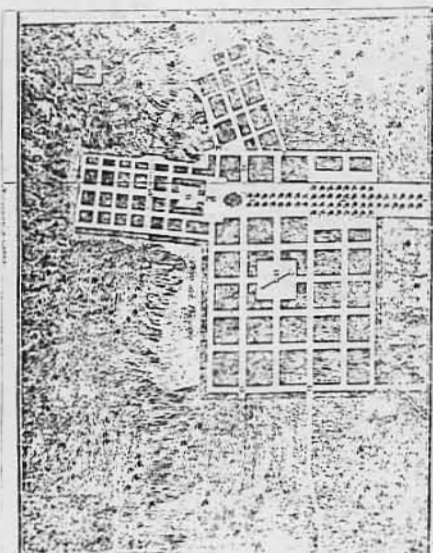




1. Foto dall'alto



2. Foto d'insieme



3. Piano Illuministico borbonico da Baratta



4. Foto d'interno



5. Foto d'interno



6. Foto d'interno

CENS.	ABITANTI			SUPERFICIE		BIBLIOGRAFIA
	COMUNE	CENTRO AB.	CENTRO ST.	CENTRO AB.	CENTRO ST.	
1951	6.477	5.292				F. Arcà - Calabria vera - RC 1906
1961	5.707	5.103				M. Baratta - La catastrofe sismica Calabro-Messinese - Roma 1910
1971	5.081	4.435		Ha=32,52	Ha=12,52	
CODICI	REGIONE: CALABRIA		PROVINCIA: REGGIO CAL.		COMUNE: S. EUFEMIA D' ASPROMONTE	
	ABITANTI: 4.435		ANDAMENTO DEMOGRAFICO: T.C. -11,00% C.A. -13,09 %			
	DESCRIZIONE GEOGRAFICA:		ubicata su più terrazzi alle falde settentrionali dell'Aspromonte tra le F.re Crasta, Torbido e Marino, sorge su terreno a base di argille sabbiose. Zona sismica di 1^ categoria.			
	PERMANENZE URBANISTICHE:		tessuti viari medievali, rinascimentali e ottocenteschi.			
	CARATTERI AMBIENTALI:		ottocenteschi			
	TIPOLOGIA URBANA:		il primo impianto è a schema orientato (Rione Matrice), il secondo a schema focalizzato (Nucara Bella), quello borbonico è a schema ortogonale.			
	CONDIZIONE ORIGINARIA:		agricola e silvo-pastorale			
	CONDIZIONI ATTUALI:		primarie e terziarie			
	STATO DELLA POPOLAZIONE:		originaria			
	STATO DI CONSERVAZIONE:		mediocre			
	PROTEZIONE ESISTENTE:		P.di F. L.6=8=1967			