
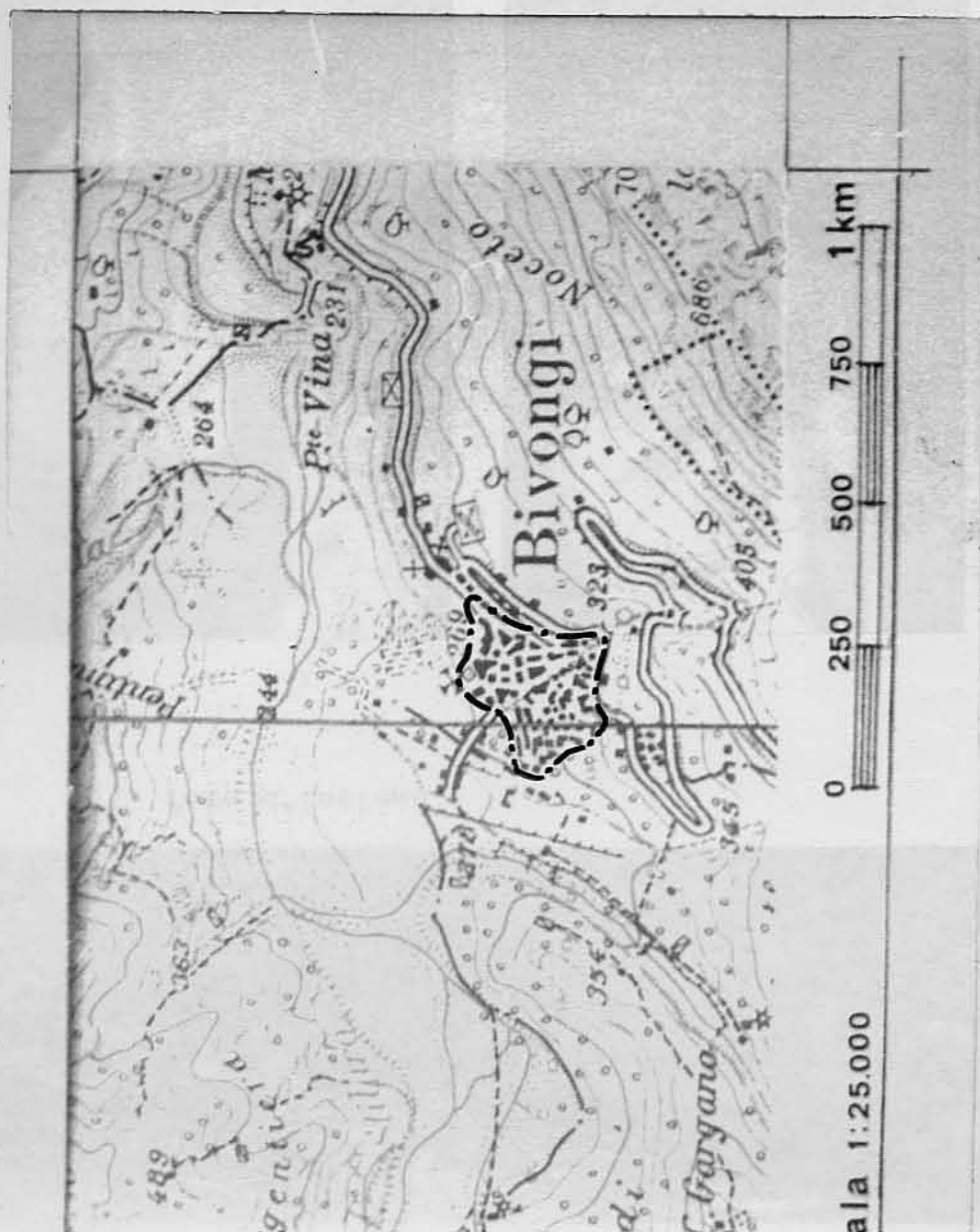




CONSIGLIO D'EUROPA		Inventario di Protezione del Patrimonio Culturale Europeo		I.P.C.E.	SITO URBANO CENTRO STORICO	I.P.C.E. Numero 1-17.3.5-01
ITALIA		MINISTERO DELLA PUBBLICA ISTRUZIONE				DIR. GEN. AA. e BB. AA.
LOCALIZZAZIONE	Regione CALABRIA		Provincia REGGIO CAL		Comune BIVONGI	
	Topografica e Catastale F° IGM N° 246 III N.O.		NCEU F° 29		s.l.m. 270	
DENOMINAZIONE B I V O N G I						
DESCRIZIONE TOPOGRAFICA GEOGRAFICA ECONOMICA STORICA URBANISTICA	Situata alle falde occidentali del M.Consolino, sul lato destro della bassa valle del T.te Stilaro, è collegata con la SS 110 da una breve str. prov. L'economia è basata sulle atti-					
	vità artigianali ed agro-pastorali. Si produce vino rinomato. Sorse poco prima del 1000, attorno ad una grancia detta dei SS Apostoli dove i primi abitanti si stabilirono col preciso scopo di estrarre il ferro dalle vicine miniere. Dopo la conquista normanna, gli abitanti si trasferirono nel luogo odierno di Bivongi. Appartenne al feudo del monastero di Serra S.Bruno. Il primo impianto urbanistico a schema orientato si trova tra le attuali vie Roma e R.Margherita; successivi sviluppi intorno al primo impianto in età rinascimentale e borbonica.					
STATO ATTUALE Sviluppi recenti in direzione nord ovest sul conoide di deiezione del T.te Melodari.						
PROSPETTIVE DI SVILUPPO Agro-turistiche ed artigianali						
DANNI EVENTUALI mancata manutenzione - ristrutturazioni non ambientate.						
PROTEZIONE ESISTENTE	Natura e vincolo					Grado I.P.C.E.
	Estensione					
PROTEZIONE PREVISTA Programma di fabbricazione approvato. L.6=8=1967						
BIBLIOGRAFIA DI BASE E.Franco - Mete turistiche in Calabria in "Calabria turismo" n°21 - RC 1975						
P.Aloisi - Il giacimento di molibdenite in Bivongi in "Red.Lav.Uff.Inv." 1922						
OSSERVAZIONI Stato di conservazione discreto. Di notevole interesse il nucleo medievale del C.S.U., la chiesa Madre e nei dintorni, la chiesa normanna di S.Giovanni Theresti.					Redatta da: <i>Giacco Calabrese</i> il	
					Controllata da: il	
					Riveduta da: il	






1. Foto d'insieme



2. Foto d'insieme



3. Foto d'interno



4. Foto d'interno



5. Foto d'interno



6. Foto d'interno

CENS.	ABITANTI			SUPERFICIE		BIBLIOGRAFIA
	COMUNE	CENTRO AB.	CENTRO ST.	CENTRO AB.	CENTRO ST.	
1951	3.805	3.794				E.Franco - Note turistiche in Calabria in "Calabria Turismo" 1975 N°21 P.Aloisi - Il giacimento di molibdenite in Bivongi "R.L.U.I." 1922
1961	3.308	3.308				
1971	2.616	2.616		Ha = 8,94	Ha =6,22	
CODICI	REGIONE: CALABRIA PROVINCIA: REGGIO CAL. COMUNE: BIVONGI					
	ABITANTI: 2.616 ANDAMENTO DEMOGRAFICO: T.C. -20,92 % C.A. -21,07 %					
	DESCRIZIONE GEOGRAFICA: Situata alle falde occ. del M.Consolino, sul lato destro della bassa valle del T. Stilaro. Centro di fondovalle su terreno alluvionale ai margini di ricche miniere di ferro. Zona sismica di 1^ cat.					
	PERMANENZE URBANISTICHE: il C.S.U. di Bivongi conserva inalterato l'impianto medievale con caratteristici passaggi coperti e vicoli angusti di tipologia araba.					
	CARATTERI AMBIENTALI: medievali ed ottocenteschi					
	TIPOLOGIA URBANA: tracciato viario a schema orientato il 1° impianto. I successivi interventi a schema indifferenziato. L'ultimo impianto a schema ortogonale.					
	CONDIZIONE ORIGINARIA: agricola ed industria estrattiva.					
	CONDIZIONI ATTUALI: agro-turistiche					
	STATO DELLA POPOLAZIONE: originaria					
	STATO DI CONSERVAZIONE: discreto					
	PROTEZIONE ESISTENTE: P.di F. L.6=8=1967					