



MINISTERO PER I BENI CULTURALI E AMBIENTALI
UFFICIO CENTRALE PER I BENI AMBIENTALI ARCHITETTONICI ARCHEOLOGICI
ARTISTICI E STORICI
ISTITUTO CENTRALE PER IL CATALOGO E LA DOCUMENTAZIONE

	TSK	(tipo scheda)	<u>A</u>	◇ LIR	(livello di ricerca)	<u>I/VC</u>
NCT	NCTR	(codice regione)	<u>12</u>	NCTN	(n. cat. gen.)	<u>00088228</u>
	ESC	(ente schedatore)	<u>SA7</u>			
	ECP	(ente competente)	<u>SA7</u>			
PVC	PVCP	(provincia)	<u>RM</u>	PVCC	(comune)	<u>Roma</u>
	PVCF	(frazione)				
	PVCL	(località)				
△	CST	CSTN	(numero d'ordine) <u>01</u>	CSTD	(denominazione)	<u>Roma</u>
		CSTA	(carattere amministrativo del c.s.)	<u>capoluogo municipale</u>		
△	ZUR	ZURN	(numero)	ZURD	(tipo e denominazione)	<u>riione XI S. Angelo</u>
△	SET	SETT	(tipo)			
		SETN	(num. del settore)	SETD	(denominazione)	
		SETP	(num. nel settore)			
OGT	OGTT	(tipo)	<u>palazzo</u>			
	OGTQ	(qualificazione)				
	OGTD	(denominazione)	<u>Palazzo Mattei di Giove/ Palazzo Antici-Mattei</u>			
UBV	UBVD	(denom. spazio viabilistico affaccio principale)	<u>Via Michelangelo Caetani</u>			
*	UBVN	(numero civico)	<u>32(P)/33/34/35/35A(P)/</u>	(indic. numer.)	<u>36/37/38/39/40/41</u>	
CTS	CTSF	(foglio)	<u>491</u>	CTSD	(data foglio)	<u>1977</u>
*	CTSP	(particella)	<u>492/509/493/508</u>			
*	CDG	CDGG	(indicazione generica)	<u>proprietà Stato</u>		
		CDGS	(indicazione specifica)	<u>Denario dello Stato</u>		
		CDGI	(indirizzo)			
*	ALN	ALNT	(tipo evento)	<u>L.1089/1939</u>	ALND	(data) <u>art.4</u>
	VIN	VINL	(legge)		VINA	(articolo)
		VIND	(estremi provvedimento)	<u>1956/12/02</u>	VINR	(data registr.)
STU	STUT	(strumento urb. in vigore)	<u>Programma integrato di recupero</u>			
	STUN	(sintesi normativa di zona)	<u>riqualificazione ambientale ed edilizia</u>			
□	CRD	CRDR	(sistema di riferimento)			
		CRDX	(longitudine)	CRDY	(latitudine)	
*△	AUT	AUTN	(nome autore)	<u>Maderno Carlo</u>	AUTI	(ruolo autore) <u>progetto</u>
△	ATB	ATBD	(denominazione ambito culturale)		ATBI	(riferimento all'intervento)
△	REL	RELS	(secolo) <u>XVI</u>	RELF	(frazione di secolo)	
△	REV	REVS	(secolo) <u>XVII</u>	REVF	(frazione di secolo)	
△	PNT	PNTS	(schema)	PNTF	(forma)	
△*	SVC	SVCM	(materiali)			
△*	SOF	SOFG	(genere)			
		SOFF	(forma)			
△*	CPM	CPMM	(materiali)			
	△*	USA	(uso attuale)	<u>uffici/ istituzioni culturali/ abitazione</u>		
△	USO	USOD	(uso originario)	<u>abitazione</u>		
*	FTA	FTAN	(negativo)	<u>3 (AFC SA7 32)</u>	FTAT	(note) <u>veduta da Piazza S. Caterina dei Funari (1994)</u>
		SFC	(stralcio foglio catastale)	<u>1</u>		
*	ALG	ALGT	(tipo)	<u>fotocopia lettera r.r. Soprintendenza Monumenti Lazio (1956)</u>		
*	RSE	RSER	(riferimento argomento)	ALGN	(numero)	<u>2</u>
		RSEC	(codici)			
*	CMP	CMPD	(data)	<u>1994</u>	CMPN	(compilatore) <u>Foschi R.</u>
		* FUR	(funzionario responsabile)	<u>Sacchi G.</u>		
		○ OSS	(osservazioni)	<u>la declaratoria ha fot. 8599</u>		



Legenda: NCT (codice univoco), PVC (localizzazione amministrativa), CST (centro storico), ZUR (zona urbana), SET (settore), OGT (oggetto), UBV (ubicazione), CTS (catasto), CDG (condizione giuridica), ALN (mutamenti di titolarità/possesso/detenzione), VIN (vincoli), STU (strumenti urbanistici), CRD (coordinate), AUT (autore), ATB (ambito culturale), REL (cronologia, estremo remoto), REV (cronologia, estremo recente), PNT (pianta), SVC (tipologia costruttiva delle strutture verticali), SOF (tipologia costruttiva delle strutture orizzontamento), CPM (manto di copertura), USA (uso attuale), USO (uso storico), FTA (fotografie allegate), SFC (stralcio foglio catastale), ALG (elaborati grafici e cartografici), RSE (riferimento altre schede), CMP (compilazione).

◇ Il campo va compilato con la lettera I in caso di scheda inventariale, con la lettera I/V per le schede di inventariazione dei vincoli. In presenza di schede di catalogazione o di precatalogazione già redatte, la lettera V dovrà essere seguita rispettivamente dalle lettere C o P.

* I campi devono essere considerati ripetitivi.

△ Nella compilazione della scheda inventariale le voci possono essere considerate facoltative ove l'informazione non sia desumibile dall'osservazione diretta dell'opera.


□ Il campo va compilato solo in assenza di indirizzo o, fuori dai centri urbani, di dati catastali disponibili.

○ La compilazione è facoltativa. Il campo può essere utilizzato per brevi note aggiuntive di notizie storico-critiche o altro.

Alle schede di opere vincolate occorre allegare fotocopia dell'atto di vincolo e, ove disponibile, della scheda di catalogo. In presenza della scheda di catalogazione o di precatalogazione è obbligatorio riportare nel sottocampo NCTN il numero di catalogo generale già assegnato. Per le schede di opere vincolate la compilazione del campo autore è obbligatoria.

Io sottoscritto mi obbligo alla conservazione dell'oggetto descritto nel presente foglio secondo le norme di legge 1 giugno 1939 n. 1089 e Regolamento approvato con R. Decreto n. 363 del 30 gennaio 1913; di conseguenza a non rimuovere parti o elementi; a non apportarvi modificazioni senza preventiva approvazione del Ministero per i Beni Culturali e Ambientali e a non menomarne in alcun modo il pubblico godimento.

Visto del Soprintendente
Soprint. Agg. Arch. GIULIANO SACCHI

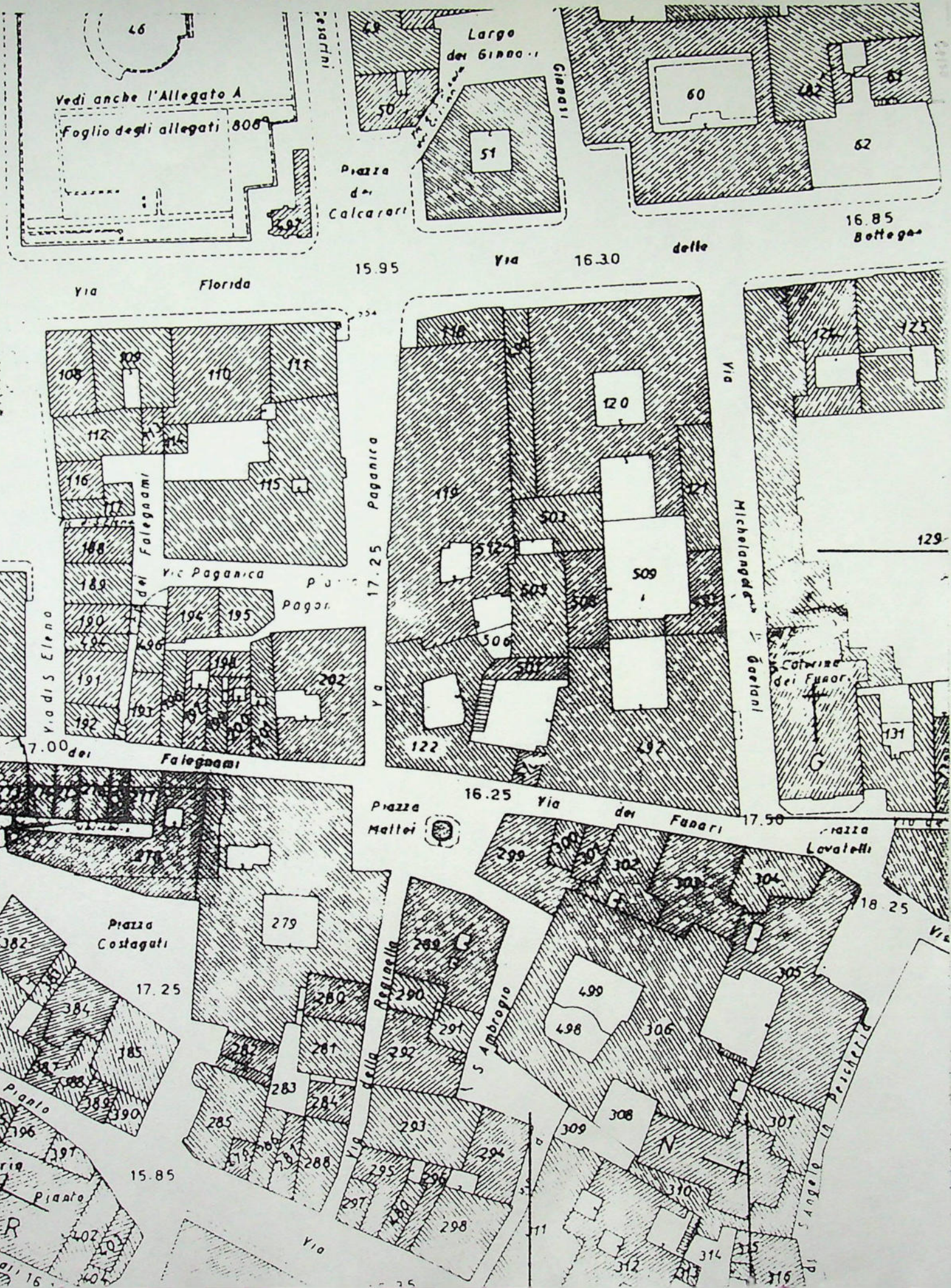


Firma

12/ 00088228

UTE F. 491 (1977), particelle 492/ 509/ 493/ 508

scala 1 : 1000



Raccomandata con Ricevuto

SOPRINTENDENZA AI MONUMENTI DEL LAZIO	
008509	- 7. XII. 53
ARCHIVIO	

ROMA - Palazzo Antici -

in Via dei Funari 31 Impo

Interesse artistico -

AL MINISTERO DELLE FINANZE

Direzione Generale del Demanio

R O M A

s.p.c.

AL MINISTERO DELLA PUBBLICA ISTRUZIONE

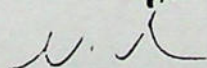
Direzione Generale delle AA.BB.AA.

R O M A

Nel compiere la revisione degli edifici monumentali questa Soprintendenza rinnova l'importante interesse artistico-storico dell'immobile in oggetto sito in Roma, Via dei Funari 31-Via Michelangelo Caetani 31-35a segnato al catasto al n.28 Rione XI di proprietà del Demanio dallo Stato, confinante con i nn.26-27 -27 /2, già vincolato in data 22.10.1906 1.2.1933

Pertanto l'edificio sopra menzionato conserva tuttora tutti i vincoli di cui alla legge 1° giugno 1939 e nessun lavoro di manutenzione ordinaria o straordinaria potrà essere eseguito e nessuna modificazione apportata senza la preventiva autorizzazione di questa Soprintendenza.

IL SOPRI DENTE



MTTH/CF.

