



MINISTERO PER I BENI CULTURALI E AMBIENTALI
UFFICIO CENTRALE PER I BENI AMBIENTALI ARCHITETTONICI ARCHEOLOGICI
ARTISTICI E STORICI
ISTITUTO CENTRALE PER IL CATALOGO E LA DOCUMENTAZIONE

TSK (tipo scheda) A ◇ LIR (livello di ricerca) I

NCT NCTR (codice regione) 01 NCTN (n. cat. gen.) 00075293

ESC (ente schedatore) 566

ECP (ente competente) 566

PVC PVCP (provincia) NO PVCC (comune) Borgomanero

PVCF (frazione) _____

PVCL (località) _____

△ CST CSTN (numero d'ordine) _____ CSTD (denominazione) _____

CSTA (carattere amministrativo del c.s.) _____

△ ZUR ZURN (numero) _____ ZURD (tipo e denominazione) _____

△ SET SETT (tipo) _____

SETN (num. del settore) _____ SETD (denominazione) _____

SETP (num. nel settore) _____

OGT OGTT (tipo) gazebo

OGTQ (qualificazione) comunale

OGTD (denominazione) _____

UBV UBVD (denom. spazio viabilistico affaccio principale) corso Sempione

★ UBVN (numero civico) 1 UBVK (indic. chilom.) _____

CTS CTSF (foglio) 18 CTSD (data foglio) 1951

★ CTSP (particella) _____

★ CDG CDGG (indicazione generica) proprietà Ente locale

CDGS (indicazione specifica) Comune di Borgomanero

CDGI (indirizzo) _____

★ ALN ALNT (tipo evento) _____ ALND (data) _____

VIN VINL (legge) _____ VINA (articolo) _____

VIND (estremi provvedimento) _____ VINR (data registr.) _____



STU STUT (strumento urb. in vigore) P.R.G.

STUN (sintesi normativa di zona) area per spazi pubblici attrezzati di interesse comune.

□ CRD CRDR (sistema di riferimento) _____

CRDX (longitudine) _____ CRDY (latitudine) _____

★ △ AUT AUTN (nome autore) _____ AUTI (ruolo autore) _____

△ ATB ATBD (denominazione ambito culturale) elettico ATBI (riferimento all'intervento) costruzione

△ REL RELS (secolo) XX RELF (frazione di secolo) inizio RELI (data) _____ RELV/RELW/RELX (validità) ca

△ REV REVS (secolo) XX REVF (frazione di secolo) inizio REVI (data) _____ REVV/REWW/REWX (validità) ca

△ PNT PNTS (schema) centrale PNTF (forma) _____

△ ★ SVC SVCM (materiali) laterizio / legno

△ ★ SOF SOFG (genere) _____

SOFF (forma) _____

△ ★ CPM CPMM (materiali) _____

△ ★ USA (uso attuale) punto di sosta

△ USO USOD (uso originario) punto di sosta

★ FTA FTAN (negativo) 3 FTAT (note) visione prospettica (1993)

SFC (stralcio foglio catastale) _____

★ ALG ALGT (tipo) _____ ALGN (numero) _____

★ RSE RSER (riferimento argomento) _____

RSEC (codici) _____

★ CMP CMPD (data) 1993 CMPN (compilatore) Vanzella E. (compilatore scheda)

★ FUR (funzionario responsabile) Biancolini D.

○ OSS (osservazioni) _____

Legenda: NCT (codice univoco), PVC (localizzazione amministrativa), CST (centro storico), ZUR (zona urbana), SET (settore), OGT (oggetto), UBV (ubicazione), CTS (catasto), CDG (condizione giuridica), ALN (mutamenti di titolarità/possesso/detenzione), VIN (vincoli), STU (strumenti urbanistici), CRD (coordinate), AUT (autore), ATB (ambito culturale), REL (cronologia, estremo remoto), REV (cronologia, estremo recente), PNT (pianta), SVC (tipologia costruttiva delle strutture verticali), SOF (tipologia costruttiva delle strutture di orizzontamento), CPM (manto di copertura), USA (uso attuale), USO (uso storico), FTA (fotografie allegate), SFC (stralcio foglio catastale), ALG (elaborati grafici e cartografici), RSE (riferimento altre schede), CMP (compilazione).

◇ Il campo va compilato con la lettera I in caso di scheda inventariale, con la lettera I/V per le schede di inventariazione dei vincoli. In presenza di schede di catalogazione o di precatalogazione già redatte, la lettera V dovrà essere seguita rispettivamente dalle lettere C o P.

★ I campi devono essere considerati ripetitivi.

△ Nella compilazione della scheda inventariale le voci possono essere considerate facoltative ove l'informazione non sia desumibile dall'osservazione diretta dell'opera.

□ Il campo va compilato solo in assenza di indirizzo o, fuori dai centri urbani, di dati catastali disponibili.

○ La compilazione è facoltativa. Il campo può essere utilizzato per brevi note aggiuntive di notizie storico-critiche o altro.

Alle schede di opere vincolate occorre allegare fotocopia dell'atto di vincolo e, ove disponibile, della scheda di catalogo. In presenza della scheda di catalogazione o di precatalogazione è obbligatorio riportare nel sottocampo NCTN il numero di catalogo generale già assegnato. Per le schede di opere vincolate la compilazione del campo autore è obbligatoria.

A

N. CATALOGO GENERALE

N. CATALOGO INTERNAZIONALE

MINISTERO PER I BENI CULTURALI E AMBIENTALI
DIREZ. GEN. DELLE ANTICHITÀ E BELLE ARTI

REGIONE

N.

0100075293

ITA:

SOPRINTENDENZA B.A.A.

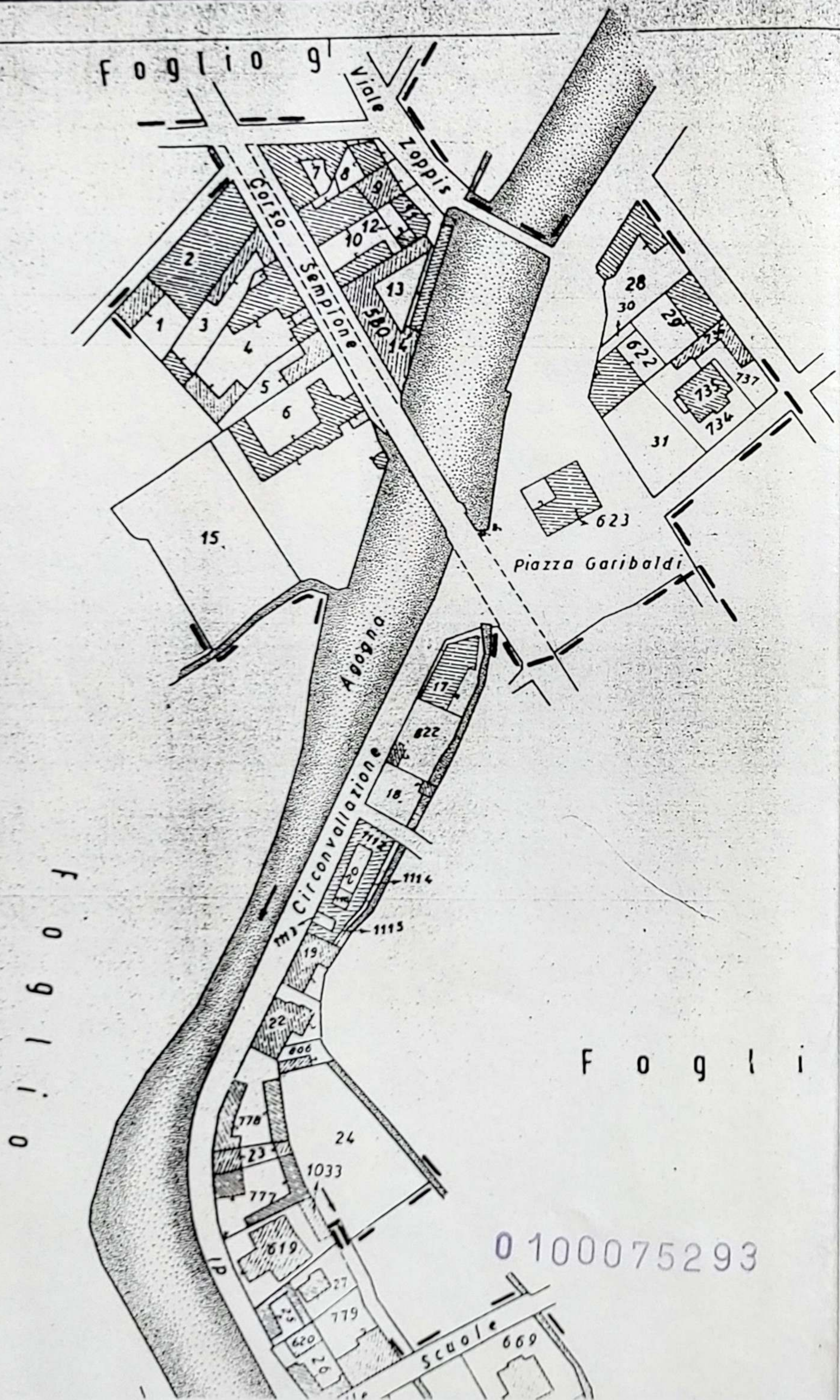
66

PIEMONTE

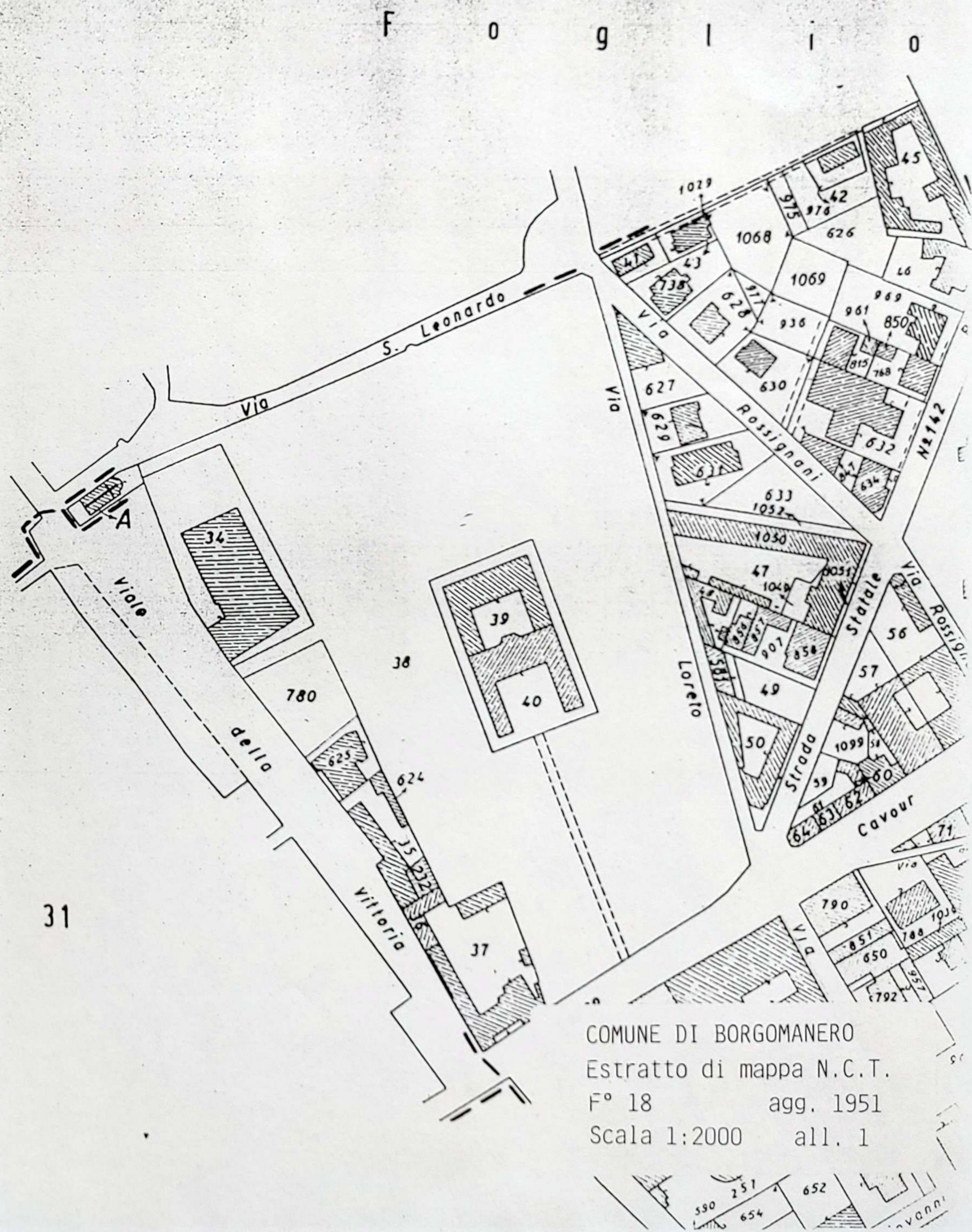
ALLEGATO N. 3 Borgomanero - Gazebo Parco della Resistenza.



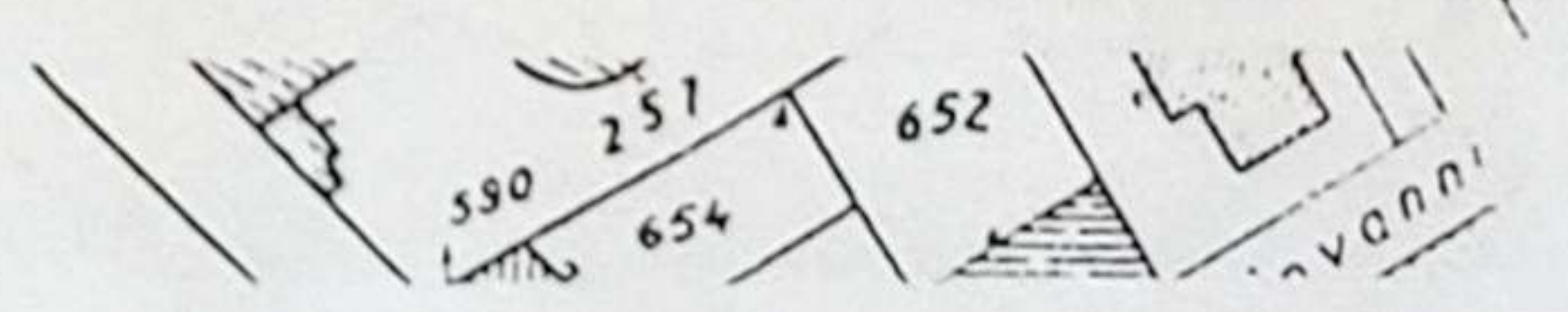
Y = + 19600



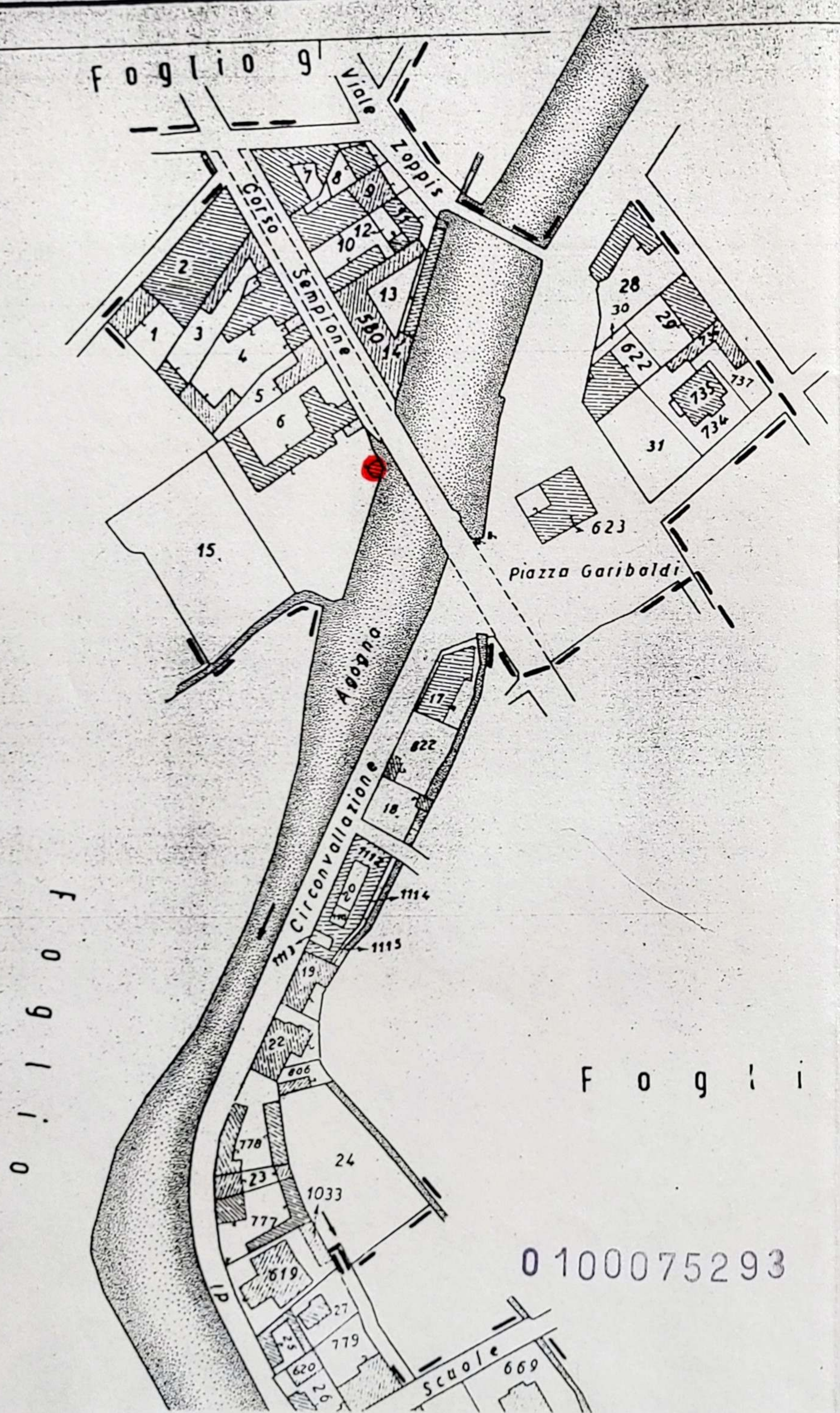
Foglio 31



COMUNE DI BORGOMANERO
 Estratto di mappa N.C.T.
 F° 18 agg. 1951
 Scala 1:2000 all. 1



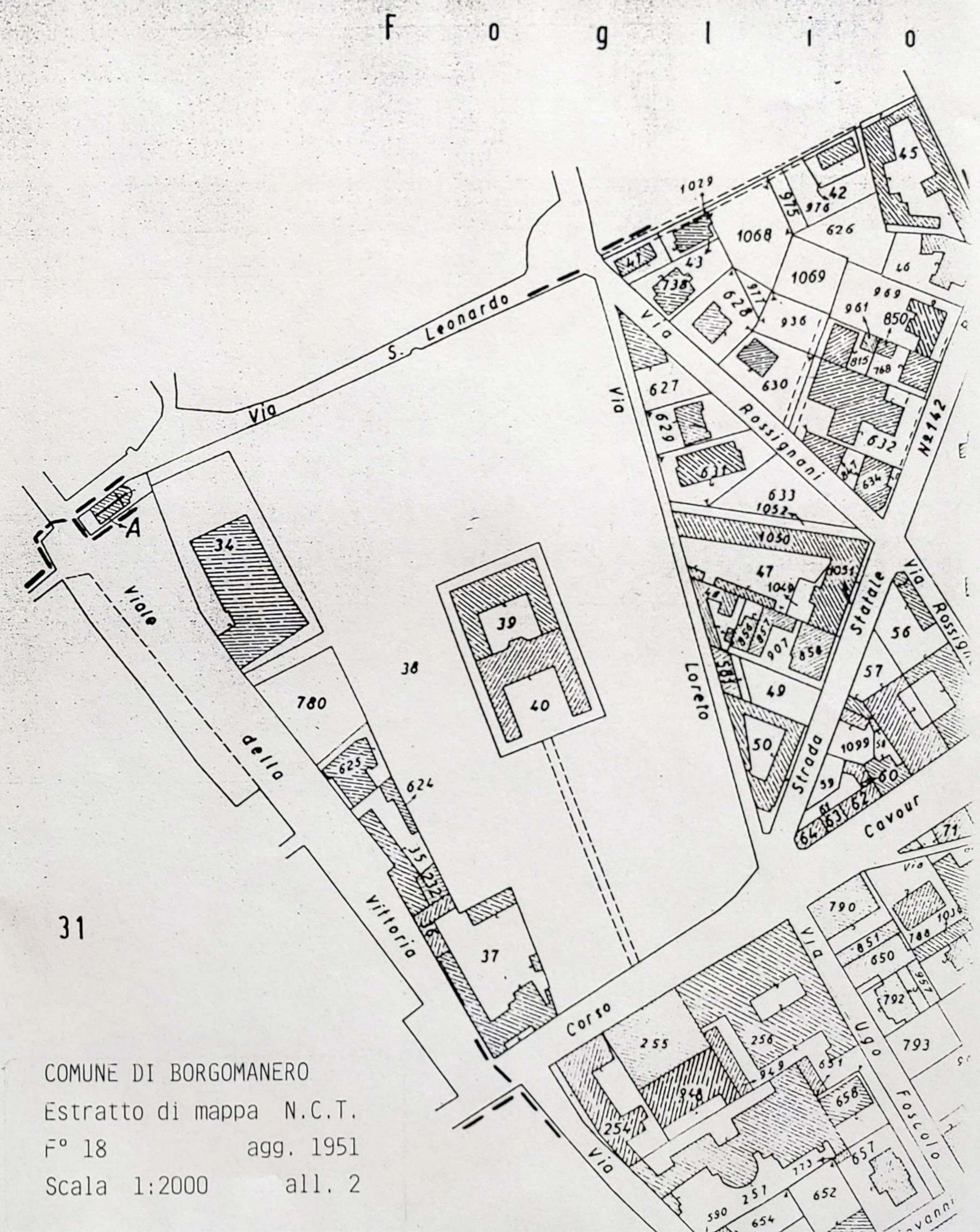
Y = +19600



Foglio 9

Foglio 31

0100075293



COMUNE DI BORGOMANERO
 Estratto di mappa N.C.T.
 F° 18 agg. 1951
 Scala 1:2000 all. 2