


81910

A	N. CATALOGO GENERALE	N. CATALOGO INTERNAZIONALE	 MINISTERO PER I BENI CULTURALI E AMBIENTALI DIREZ. GEN. DELLE ANTICHITA' E BELLE ARTI	REGIONE	N.	
CODICI	01/0001 5872	ITA:	Soprin. Beni Ambientali e Architettonici Torino	66	PIEMONTE	
PROVINCIA E COMUNE: CN-BENEVAGIENNA			DESCRIZIONE: <small>(5605237) Roma, 1975 - Ist. Poligr. Stato - S. (c. 400.000)</small> Sul muro dell'acquedotto romano sorge una cella di forma pressochè quadrata coperta da volta a botte poggiate su una cornice plurisagomata retta da lesene angolari e mediane: nella volta a botte sono ricavate quattro unghie nelle cui lunette sud si trovano due finestrelle; sulla parete est della cella si trova un affresco (raffigurante la Vergine tra due santi) realizzato su una parete definita da un arco accennato nella muratura e che arriva all'altezza della cornice di imposta della attuale volta. Sulla parete ovest si trova l'accesso alla cella, affiancato da due finestrelle: l'accesso è riparato da un portico con soprastante stanzino cui si accedeva un tempo dalla cella (tracce della scaletta sopra la finestrella a destra della porta). Il portico ha tre campate di archetti a tutto sesto su ognuno dei tre lati. Gli archi poggiano su pilastri quadrangolari senza listello e con controlesena. Tutte le pareti sono intonacate (fatta eccezione per il piccolo campanile la cui cella ha quattro finestrelle archivoltate e culmina con una semisfera reggente una croce in ferro battuto) e sono coronate da un cornicione a gola: le pareti superiori al nartece sono scandite da lesene.			
LUOGO: Regione Roncaglia						
OGGETTO: Chiesa di S. Pietro in Roncaglia						
CATASTO: Catasto terreni di Cuneo: F. XIV, mappale E						
CRONOLOGIA: Sec. XV-XVII						
AUTORE: IGNOTO						
DEST. ORIGINARIA: Cappella Campestre						
USO ATTUALE: Cappella Campestre						
PROPRIETA': Comune di Benevagienna						
VINCOLI LEGGI DI TUTELA: DM 19.2.1911						
P.R.G. E ALTRI:						
TIPOLOGIA EDILIZIA - CARATTERI COSTRUTTIVI						
PIANTA: rettangolare con endonartece						
COPERTURE: a padiglione con capriate lignee e manto in coppi						
VOLTE • SOLAI: a botte con unghie; voltini su travi lignee						
SCALE:						
TECNICHE MURARIE: muratura di mattoni cotti e calce						
PAVIMENTI: cotto						
DECORAZIONI ESTERNE:						
DECORAZIONI INTERNE: cornici sagomate; affresco parete est						
ARREDAMENTI:						
STRUTTURE SOTTERRANEE:						

VICENDE COSTRUTTIVE - NOTIZIE STORICO - CRITICHE:

La chiesa è menzionata dagli storici locali (CAGLIERI, ASSANDRIA) che ne fanno breve cenno: sorge a ridosso dei ruderi del muro dell'acquedotto di Augusta Begiennorum. La parte più antica della cappella (parete est) non offre elementi significativi per effettuare una datazione della originaria chiesa romanica, la cui volta era impostata appena sopra l'affresco pervenutoci. In una ricostruzione della cappella, avvenuta presumibilmente nel seicento, o alla fine del cinquecento si mantenne questa parete affrescata con l'altare, si so prelevarono le murature superstiti e si formò il nartece sovrastato da una stanzetta che -osservando le trac ce sull'intonaco- doveva avere una finestra con lunetta nella paretina centrale della facciata ovest. Nel corso del 1978 sono stati restaurati l'affresco interno ed il tetto, mentre nel complesso l'edificio è in stato di completo abbandono.

---

SISTEMA URBANO:

Isolato.

---

RAPPORTI AMBIENTALI:

Elemento tipico della campagna il cui paesaggio è spesso castellato di cappellette con piccoli campanili.

---

ISCRIZIONI - LAPIDI - STEMMI - GRAFFITI:

Elemento tipico della campagna il cui paesaggio è spesso castellato di cappellette con piccoli campanili.

ISCRIZIONI - LAPIDI - STEMMI - GRAFFITI:

RESTAURI (tipo, carattere, epoca):

BIBLIOGRAFIA:

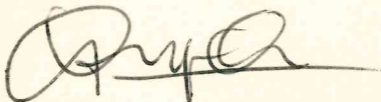

CAGLIERI, G.F.: Racconto storico della città di Bene, Mondovi, 1680?  
ASSANDRIA, G.: Memorie storiche della Chiesa di Bene, Pinerolo, 1899.  
S.S.S.A.A., Bollettino, n. 2, 1979, con atti del convegno di Benevagienna, 1979, 14 giugno.

STATO DI CONSERVAZIONE	DATA DI RILEVAMENTO 29.VI.79						DATA DI RILEVAMENTO						DATA DI RILEVAMENTO					
	O	B	M	C	P	R	O	B	M	C	P	R	O	B	M	C	P	R
STRUTTURE SOTTERRANEE																		
STRUTTURE MURARIE		X																
COPERTURE		X																
SOLAI																		
VOLTE E SOFFITTI		X																
PAVIMENTI			X															
DECORAZIONI			X															
PARAMENTI		X																
INTONACI INT.			X															
INFISSI						X												

OSSERVAZIONI:

ALLEGATI:	RIFERIMENTI ALLE FONTI DOCUMENTARIE:
ESTRATTO MAPPA CATASTALE: all. n. 1	FOTOGRAFIE:
FOTOGRAFIE: all. n. 2 e 3	
DISEGNI E RILIEVI: schizzo planimetrico all. n. 4	MAPPE - RILIEVI - STAMPE: Catasto 1808 arch. Comunale Benevagienna Catasto 1748 ASTO
MAPPE:	
DOCUMENTI VARI:	ARCHIVI: ASTO, sezioni riunite: catasto 1748 Archivio Comunale: catasto 1808
RELAZIONI TECNICHE:	

RIFERIMENTI ALTRE SCHEDE (CSU; MA; RA; OA; SM; D;.....):

COMPILATORE DELLA SCHEDA: Arch. Giuseppe Carità 	VISTO DEL SOPRINTENDENTE: 	REVISIONI:
DATA: 2.XI.79		

na semistera reggente una croce in ferro dat-	TECNICHE MURARIE: muratura di mattoni cotti e calce
Le pareti superiori al nartece sono scandite	PAVIMENTI: cotto
tuto) e sono coronate da un cornicione a gola:	DECORAZIONI ESTERNE:
da lesene.	DECORAZIONI INTERNE: cornici sagomate; affresco parete est
	ARREDAMENTI:
	STRUTTURE SOTTERRANEE: