



MINISTERO DELLE FINANZE

DIREZIONE GENERALE DEL CATASTO E DEI SERVIZI TECNICI ERARIALI

ACCERTAMENTO GENERALE DELLA PROPRIETA' IMMOBILIARE URBANA

(R. DECRETO LEGGE 13 APRILE 1939 XVII N. 652)

Planimetria degli immobili urbani denunciati con la Scheda N.° 1218855

Comune Cosenza


Ditta Fosco Antonio Salvo e altri in Mezzola

Via Scata 23 - Piano III

Segnare cognome, nome, paternità del solo primo intestatario

84. imperf. etc.

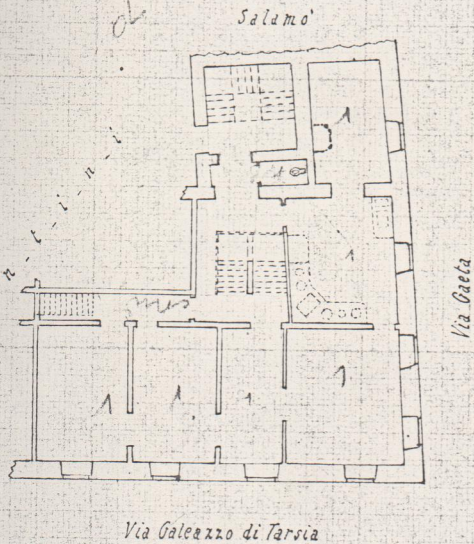
27/1/41



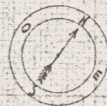
II° Piano - Via Gaeta n. 23

alt. m. 3.80

Foglio 31 e ultimo



ORIENTAMENTO



SCALA di 1:200

Compilata da:

(Titolo, nome e cognome del tecnico)

iscritto all'Albo degli Ingegneri della Provincia di Cosenza

Data 25 aprile 1940 - XVII Firma del Ingegnere Fosco Antonio Salvo

ALLEGATO N. C - 20

18/00006757

ITA:

DIREZ. GEN. DELLE ANTICHTA' E BELLE ARTI