



MINISTERO DELLE FINANZE

DIREZIONE GENERALE DEL CATASTO E DEI SERVIZI TECNICI ERARIALI

# ACCERTAMENTO GENERALE DELLA PROPRIETA' IMMOBILIARE URBANA

(R. DECRETO LEGGE 13 APRILE 1939-XVII N°652)

Planimetria degli immobili urbani denunciati con la Scheda N° 1818842


Comune Cosentino

Via Scabe, 23 - I piano

Ditta Cosentini Salvatore e altri per Michela

\*) Segnare cognome, nome, paternità del solo primo intestatario

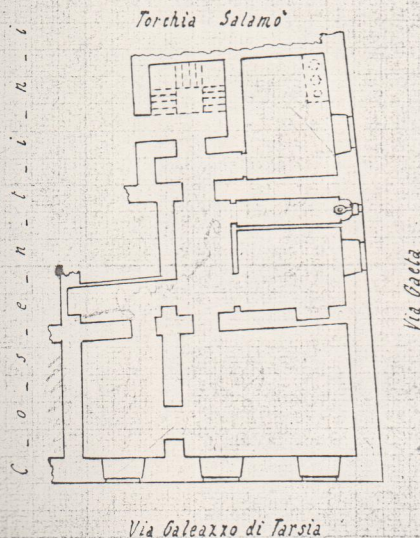
*Handwritten scribble*



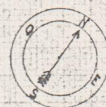
I° Piano - Via Gaeta n. 23

alt. m. 4.00

Foglio 2° e ultimo



ORIENTAMENTO



SCALA di 1: 200

Compilata da:

(Titolo, nome e cognome del tecnico)

Isritto all'Albo di cui la Ditta Cosentini  
della Provincia di Calabria è di cui per Michela

Data 25 aprile 1940-XVII Firma Ditta Angelo Cosentini

ALLEGATO N. C - 16

1818842

ITA:

DIREZ. GEN. DELLE ANTICHTITA' E BELLE ARTI