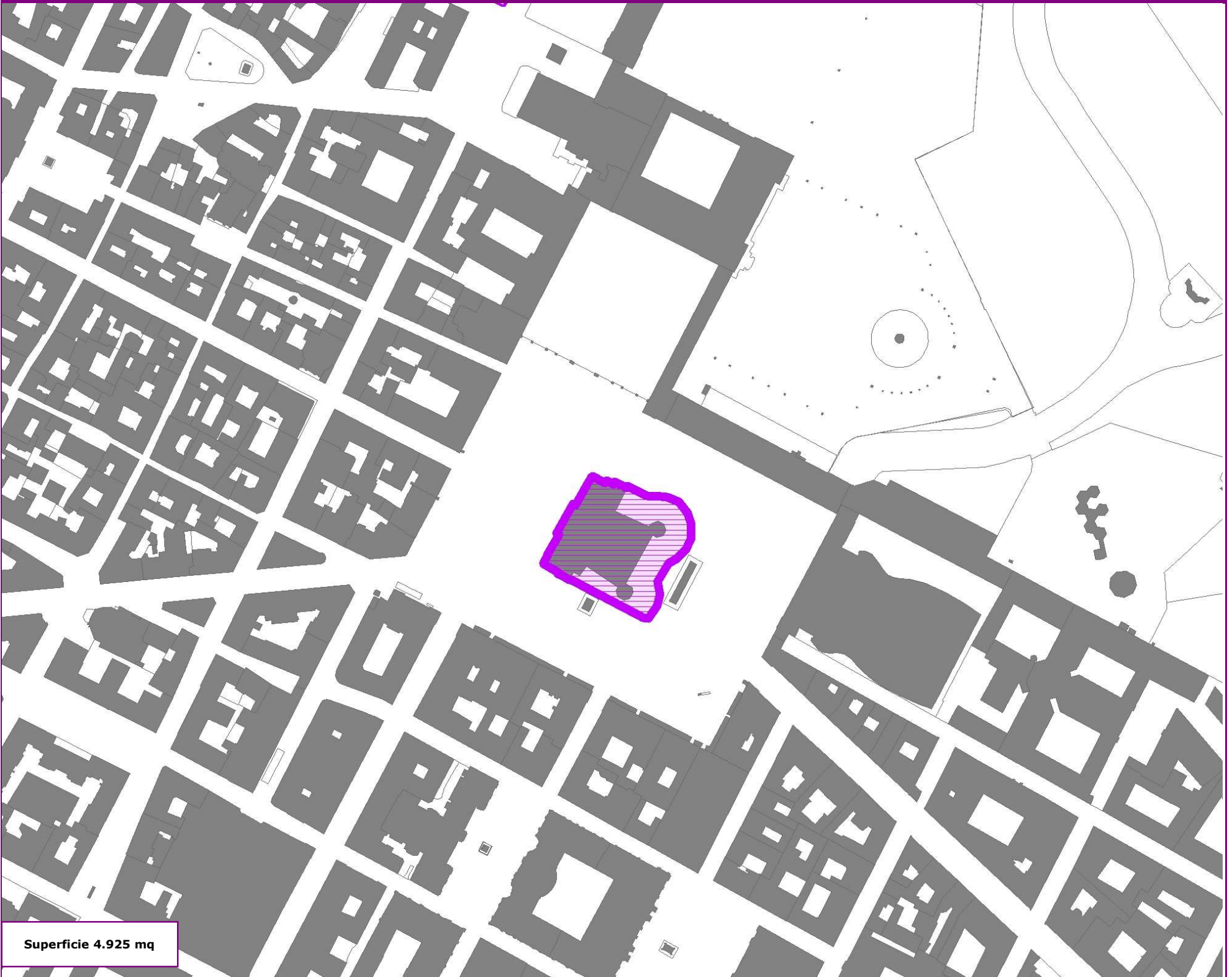




Resti di Torino Romana (Cinta con torri di forma rettangolare, in gran parte giacenti nel sottosuolo)

Aree tutelate per legge ai sensi dell'articolo 142, comma 1, lettera m) del D.lgs. 42/2004 e s.m.i.

Comune di Torino – Porta Decumana (TO)



Superficie 4.925 mq

<p>Riconoscimento del valore dell'area</p>	<p>Il bene, inserito nell'edificio di Palazzo Madama, rappresenta un elemento caratterizzante il paesaggio storico di Torino, unitamente all'edificio di cui è parte integrante; costituisce uno scorcio fruibile attraverso le strutture ad esso annesse</p> <p>Il provvedimento di tutela di interesse culturale riconosce il valore dell'area per la presenza dei "(...) Resti di Torino Romana (Porta Decumana inglobata nel Palazzo Madama colle sue torri a 16 lati che ne fiancheggiavano la facciata (...))"</p>
<p>Descrizione della perimetrazione</p>	<p>Il perimetro è disegnato sulla base della notifica 14 dicembre 1910, secondo i criteri per la ricognizione, delimitazione e rappresentazione degli immobili e delle aree tutelate per legge ai sensi dell'articolo 142 del D.lgs. 42/2004 e s.m.i. e tutelato ai sensi dell'art. 10 (Beni culturali) del D.lgs. 42/2004; la tutela paesaggistica si applica sull'intera zona perimetrata. La base cartografica di riferimento è il catastrale SIGMATER</p>
<p>Altri strumenti di tutela</p>	<p>UNESCO - Residenze Sabaude: Zona di Comando D.lgs. 42/2004 - art. 10: notifica 14 dicembre 1910</p>
<p>Prescrizioni contenute nelle NdA</p>	<p>Art. 23</p>
<p>Legenda</p>	<p> Art. 142 D.lgs. 42/2004, comma 1, lett. m  Art. 10 D.lgs. 42/2004</p>