



*Al Ministro
per i Beni Culturali e Ambientali*

VISTA la legge 1/6/1939 n.1089 sulla tutela delle cose di interesse storico, artistico, archeologico;

CONSIDERATO che nei Comuni di Pertusio, Prascorsano, Valperga, (TE) si trovano i resti di insediamenti dell'età del Bronzo e di età Longobarda, come è stato accertato da ricerche archeologiche effettuate con una serie di saggi, che hanno portato in luce un ampio tratto di cinta muraria, entro la quale sono stati individuati almeno quattro nuclei abitativi costituiti da strutture in pietra con malta di varia fattura, nonché reperti metallici e materiale ceramico;

RILEVATO come l'insieme presenti un notevole interesse per la conoscenza delle primitive forme di colonizzazione del paesaggio alpino e per la presenza di un raro esempio di insediamento fortificato di età Longobarda in gran parte non intaccato da successive stratificazioni storiche;

CONSIDERATO che i resti antichi sono compresi:

nel FOGLIO 10 del Comune di VALPERGA,

al mappale 33; di proprietà di Valperga di Masino Luigi fu Cesare; LEUMAN Vittoria fu Ermanno usufr. in parte;

mappale 34; di proprietà di Valperga di MASINO Luigi fu Cesare; LEUMAN Vittoria fu Ermanno usufr. in parte;

mappale 36 parte; di proprietà di GENNARO don Antonio fu Luigi, SAN MARTINO Guido fu Teodoro, Valperga di MASINO Luigi fu Cesare proprietari; LEUMAN Vittoria fu Ermanno, Giriodi di Monastero Chementina fu Luigi usufr. in parte;

mappale 194; di propr. di Valperga di Masino fu Cesare; Leuman Vittoria fu Ermanno usufr.

mappale 219; di proprietà di Valperga di Masino Luigi fu Cesare; Leuman Vittoria fu Ermanno usufr. in parte;

mappale 388; di propr. di Valperga di Masino Luigi fu Cesare; Leuman Vittoria fu Ermanno usufr.;

mappali E H I L M N O P Q R S T; appartenenti al Santuario di Belmonte.



Al Ministro
per i Beni Culturali e Ambientali

nel foglio 13 del Comune di PRASCORSANO:

mappale 8: di proprietà di Enrietto Battista nato a Prascorsano il 2/5/1915; Enrietto Carlo nato a Prascorsano l'11/3/1888 usu fruttuario;

mappale 14: di proprietà di Fegatelli Enrico fu Bartolomeo e Enrietto Giacomo fu Giovanni;

mappale 73 parte: di proprietà di Fenoglio Margherita fu Domenico e Giacometto Pietro fu Giovanni;

mappale 74: di proprietà di Fenoglio Cesare fu Pietro; Ellena Giovanna fu Giovanni usufruttuaria;

mappale 75: di proprietà di Berta Remo nato a Prascorsano il 7/11/1926;

mappale 76 parte: di proprietà di Bagnasco Emanuele fu Alfonso per 1/2; Givrone Tomasina fu Achille per 1/2;

mappale 77 - 78: di proprietà di Doglietto Caterina fu Carlo, Doglietto Rosa fu Carlo e Terrando Stefano nato a Cuornè il 17/5/1958;

mappale 79: di proprietà di Berta Caterina I, Berta Caterina II, Berta Giacomo, Berta Giuseppe, Berta Luigia, Berta Rosa, Berta Virginio fratel. e sorelle fu Carlo; Menietto Carolina fu Giacomo usufr. in parte;

mappale 80: di propr. di Menietto Domenico fu Pietro;

mappale 81: di proprietà di Perona Agnese fu Francesco;

mappale 82: di proprietà di Peradotto Andreina e Rosina sorelle fu Giacomo;

mappale 83 parte: di proprietà di Pianasso Cesare fu Domenico;

mappale 92: di proprietà di Berta Spirito Vincenzo di Pietro;

mappale 99 parte: di proprietà di Fenoglio Giovanni Battista fu Pietro; Ellena Giovanna fu Giovanni usufrutt.;

mappale 100: di proprietà di Terrando Gillio nato a Prascorsano il 6/11/1920 e Terrando Giovanni nato a Prascorsano il 6/5/1914;



*Al Ministro
per i Beni Culturali e Ambientali*

mappale 108: di proprietà di Terrando Gillio nato a Prascorsano il 6/11/1920.

nel FOGLIO 1 del Comune di PERTUSIO:

mappale 64 parte: di proprietà di Bertoldo Giovanni Battista, Secondo, Carlo, Odilia, Rosa, Caterina e Domenico frat. e sorelle fu Giovanni Battista;

mappale 116 parte: di proprietà di Peradotto Andreina e Rosina sorelle fu Giacomo;

mappale 118 parte: di proprietà di Monietti Maria Antonio nato a Pertusio il 15/11/1883;

mappale 119 di proprietà di Pianasso Antonio fu Angelo Antonio;

mappale 120 parte: di proprietà di Terrando Giovanni nato a Prascorsano il 6/5/1914 e Terrando Gillio nato a Prascorsano il 6/11/1920;

mappale 121-122: di proprietà di Terrando Stefano nato a Cuornè il 17/5/1958;

mappale 123 parte: di proprietà di Masino Cesare fu Giovanni;

come risulta dalla planimetria allegata, e che sussiste certezza dell'esistenza di strutture murarie e reperti archeologici anche nella zona ancora inesplorata e indicata a tratteggio fitto;

CONSIDERATO altresì che per l'apprezzamento del complesso archeologico nel suo inscindibile rapporto con la morfologia del monte è indispensabile istituire, a norma dell'art. 21 della citata legge, una zona di rispetto che consenta di salvaguardare la visuale e l'ambiente naturale in cui si inseriscono le strutture antiche;

RITENUTO che, a tale scopo, sia necessario dettare prescrizioni nei confronti degli immobili sottoindicati:

FOGLIO X del Comune di VALPERGA

al mappale D: appartenente al Santuario di Belmonte

al mappale 32 parte: di proprietà di Gennaro Don Antonio fu Luigi, San Martino Guido fu Teodoro, Valperga di Masino Luigi fu Cesare proprietari; Leuman Vittoria fu Ermanno, Giriodi di Monastero Clementina fu Luigi usufruttuaria in parte;



*Al Ministro
per i Beni Culturali e Ambientali*

nel FOGLIO XIII del Comune di PRASCORSANO

mappale 10: di proprietà di Perona Emilio e Graziano fratelli fu Domenico;

mappale 13 parte: di proprietà di Fegatelli Enrico fu Bartolomeo e Enrietto Giacomo fu Giovanni;

mappale 15 parte: di proprietà di Enrietto Battista nato a Prascorsano il 2/5/1915; Enrietto Carlo nato a Prascorsano l'11/3/1888 usufruttuario;

mappale 72: di proprietà di Gennaro don Antonio fu Luigi;

mappale 73 parte: di proprietà di Fenoglio Margherita fu Domenico e Giacoletto Pietro fu Giovanni Domenico;

mappale 74 parte: di proprietà di Fenoglio Cesare fu Pietro; Ellena Giovanna fu Giovanni usufruttuaria;

mappale 83 parte: di proprietà di Pianasso Cesare fu Domenico;

mappale 84: di proprietà Fenoglio Gaddò Elisabetta fu Giovanni;

mappale 99 parte: di proprietà di Fenoglio Giovanni Battista fu Pietro; Ellena Giovanna fu Giovanni usufruttuaria;

mappale 105: di proprietà di Rolando Perino Cesare fu Emilio;

FOGLIO XIV del Comune di Prascorsano

mappale 14 parte: di proprietà di Rolando Perino Celestina fu Giacomo;

mappale 111: di proprietà di Fenoglio Gaddò Elisabetta fu Giovanni;

FOGLIO I del Comune di PERTUSIO

mappale 63: di proprietà di Fenoglio Gaddò Elisabetta fu Giovanni;

mappale 64 parte: di proprietà di Bertoldo Giovan Battista, Secondo, Carlo, Odilia, Rosa, Caterina, Domenico fratelli e sorelle fu Giovan Battista;

mappale 116 parte: di proprietà di Peradotto Andreina e Rosina sorelle fu Giacomo;



*Al Ministro
per i Beni Culturali e Ambientali*

mappale 118 parte: di proprietà di Menietti Maria Antonio n. a Pertusio il 15/11/1883;

mappale 120 parte: di proprietà di Terrando Giovanni nato a Prascorsano il 6/5/1914 e Terrando Gillio nato a Prascorsano il 6/11/1920;

mappale 123 parte: di proprietà di Masino Cesare fu Giovanni;

mappale 184-185: di proprietà di Fenoglio Gaddò Angiolina Anna fu Pietro;

mappale 188: di proprietà di Menietti Giacomo nato a Pertusio l'1/9/1893;

VISTI gli artt. 1, 3 e 21 della predetta legge;

D E C R E T A :

ART. 1 - I terreni suddetti, indicati a tratteggio fitto nell'unità planimetria, interessati dagli insediamenti di età preistorica ~~excl. età~~ ~~preistorica~~ e di età longobarda sono dichiarati di importante interesse archeologico a norma degli artt. 1 e 3 della legge 1/6/1939 n. 1089, e sono quindi sottoposti a tutte le disposizioni contenute nella legge stessa;

ART. 2 - E' istituita a norma dell'art. 21 della legge 1/6/1939 numero 1089 una zona di rispetto indicata a tratteggio largo nell'unità planimetria, contigua al complesso di cui sopra;

ART. 3 - Nella zona di rispetto non potranno erigersi edifici stabili o temporanei o strutture di qualsiasi tipo e deve essere mantenuto l'attuale ambiente naturale.

La Soprintendenza archeologica del Piemonte è incaricata di vigilare sulla osservanza delle prescrizioni contenute nel presente decreto. Il presente decreto sarà notificato in via amministrativa ai proprietari e agli aventi diritto.

A cura della Soprintendenza archeologica del Piemonte il presente decreto sarà trascritto presso la Conservatoria dei Registri Immobiliari di Torino e avrà efficacia nei confronti di ogni successivo proprietario possessore o detentore a qualsiasi titolo.

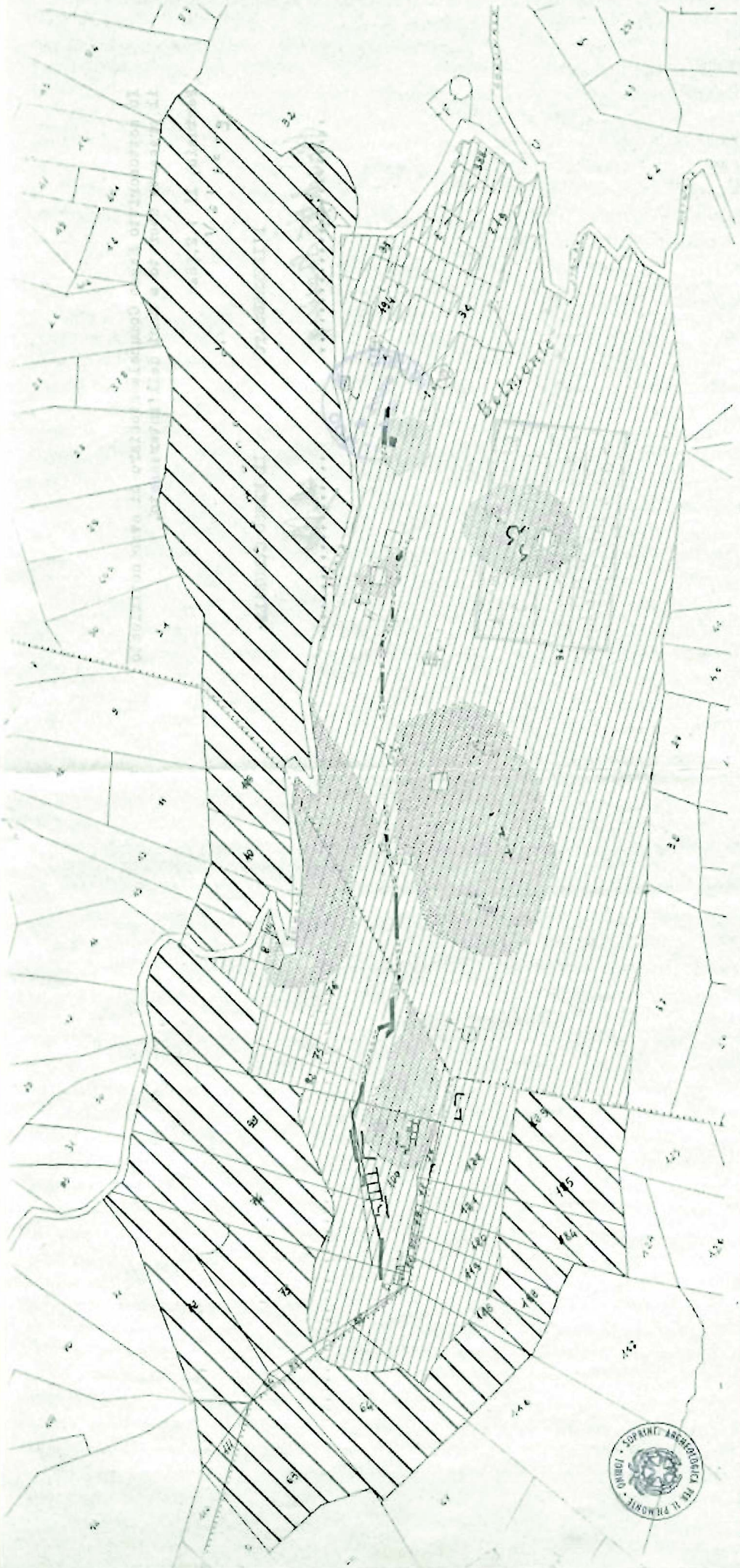
Roma, li 12 GEN. 1982

p. IL MINISTRO
IL SOTTOSEGRETARIO DI STATO

P. TO MEZZADORA








PER COPIA CONFERME
Della Direzione di Torino



**SOPRINTENDENZA ARCHEOLOGICA
DEL PIEMONTE**

Provincia di Torino
 Comuni di: Prascorsano F.13-14 U.T.E.
 Valperga F.10 U.T.E.
 Pertusio F.1 U.T.E.
 Località: Belmonte I.G.M. F.42 III S.E.

-  Area di interesse preistorico con materiali in superficie o affioranti
-  Sito preistorico in grotta
-  Sito preistorico sotto riparo
-  Sito preistorico all'aperto
-  Strutture altomedioevali accertate



metri 0 50 100

12 GEN. 1982

ROMA, II

P. IL MINISTRO
FAS MEZZAPESA

Vincolo diretto

Vincolo indiretto

UFFICIO REGIONALE DEL PATRIMONIO CULTURALE
REGIONE PIEMONTE

COPIA CERTIFICATA

[Signature]

