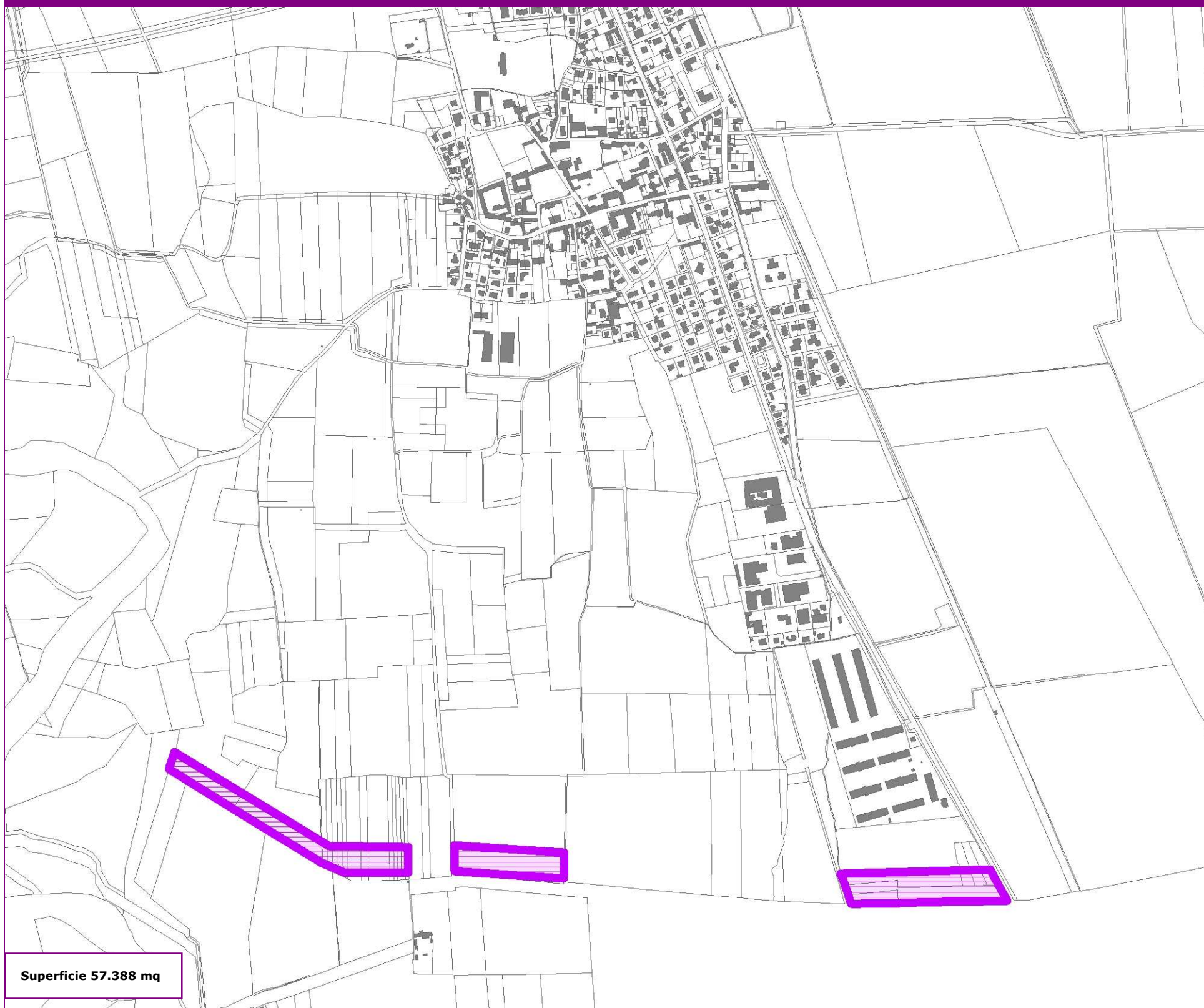




Resti dell'acquedotto romano

Aree tutelate per legge ai sensi dell'articolo 142, comma 1, lettera m) del D.lgs. 42/2004 e s.m.i.

Comune di Caltignaga (NO)



| | |
|---|---|
| <p>Riconoscimento del valore dell'area</p> | <p>Il bene costituisce un elemento di forte rilevanza paesaggistica in quanto fulcro visivo percepibile da ampie visuali panoramiche</p> <p>Il provvedimento di tutela di interesse culturale riconosce il valore dell'area in quanto "(...) il tratto di acquedotto romano emergente insistente sui seguenti terreni siti nel Comune di Caltignaga [...] è riconosciuto di particolare interesse [...] perchè costituisce importante ed unica testimonianza circa i sistemi di approvvigionamento idrico del municipium di Novara in relazione anche allo impianto termale ivi testimoniato (...)"</p> |
| <p>Descrizione della perimetrazione</p> | <p>Il perimetro è disegnato sulla base del D.M. 1 luglio 1983 secondo i criteri per la ricognizione, delimitazione e rappresentazione degli immobili e delle aree tutelate per legge ai sensi dell'articolo 142 del D.lgs. 42/2004 e s.m.i. e tutelato ai sensi dell'art. 10 (Beni culturali) del D.lgs. 42/2004; la tutela paesaggistica si applica sull'intera zona perimetrata. La base cartografica di riferimento è il catastrale SIGMATER</p> |
| <p>Altri strumenti di tutela</p> | <p>D.lgs. 42/2004 - art. 10: D.M. 1 luglio 1983</p> |
| <p>Prescrizioni contenute nelle NdA</p> | <p>Art. 23</p> |
| <p>Legenda</p> | <p> Art. 142 D.lgs. 42/2004, comma 1, lett. m</p> <p> Art. 10 D.lgs. 42/2004</p> |