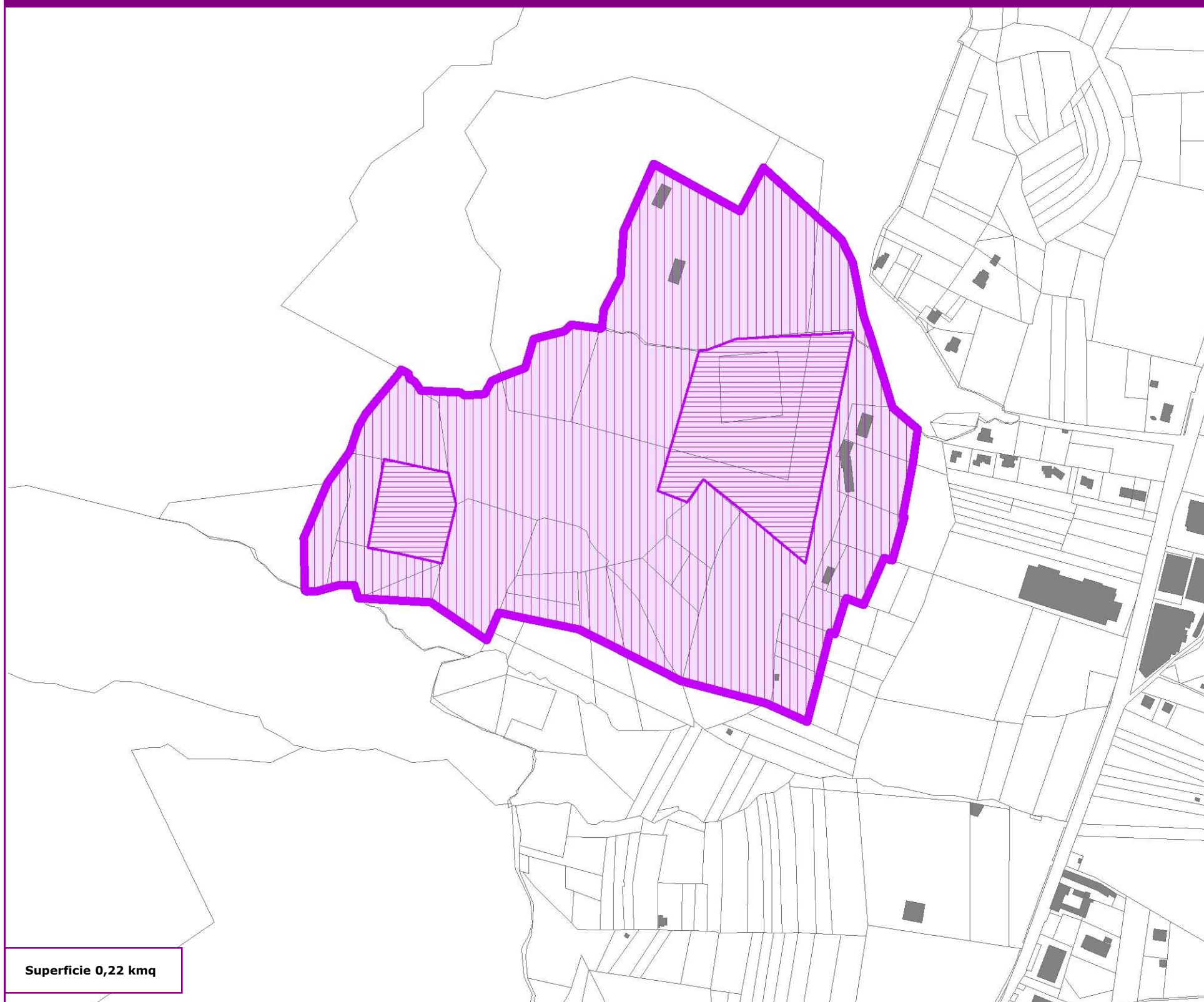





## Villa rustica d'età romana

Aree tutelate per legge ai sensi dell'articolo 142, comma 1, lettera m) del D.lgs 42/2004 e s.m.i.

Comune di Caselette – Località Grange di Brione (TO)



Superficie 0,22 kmq

<b>Riconoscimento del valore dell'area</b>	<p>Il bene, posto alle pendici del Monte Musiné sul versante rivolto verso la pianura torinese, costituisce un elemento di forte rilevanza paesaggistica in quanto parte di un contesto che presenta caratteristiche di elevata integrità ambientale, anche in rapporto alle funzioni originarie del sito, legato allo sfruttamento agrario e silvo-pastorale del comprensorio</p> <p>Il provvedimento di tutela di interesse culturale riconosce il valore dell'area in quanto "(...) in Comune di Caselette (TO) si trovano le strutture di una notevole villa romana [...] Il predetto complesso rappresenta l'unica villa per ora ampiamente scavata in Piemonte, tanto da costituire uno degli elementi essenziali della romanizzazione del territorio (...)"</p>
<b>Descrizione della perimetrazione</b>	<p>Il perimetro è disegnato sulla base del D.M 20 settembre 1982, secondo i criteri per la ricognizione, delimitazione e rappresentazione degli immobili e delle aree tutelate per legge ai sensi dell'articolo 142 del D.lgs. 42/2004 e s.m.i. e tutelato ai sensi degli artt. 10 (Beni culturali) e 45 (Prescrizioni di tutela indiretta) del D.lgs. 42/2004; la tutela paesaggistica si applica sull'intera zona perimetrata. La base cartografica di riferimento è il catastrale SIGMATER</p>
<b>Altri strumenti di tutela</b>	<p>D.lgs. 42/2004 - art. 142 "Aree tutelate per legge", comma 1, lett. g                  SIC: Monte Musiné e Laghi di Caselette (IT1110081)                  D.lgs. 42/2004 - artt. 10 e 45: D.M 20 settembre 1982</p>
<b>Prescrizioni contenute nelle NdA</b>	<p>Art. 23</p>
<b>Legenda</b>	<p> Art. 142 D.lgs. 42/2004, comma 1, lett. m   Art. 10 D.lgs. 42/2004   Art. 45 D.lgs. 42/2004</p>