



Il Ministro Segretario di Stato

PER LA PUBBLICA ISTRUZIONE

VISTA la legge 1/6/1939 n. 1089 sulla tutela delle cose di interesse storico, artistico e archeologico;

CONSTATATA nel territorio del Comune di Zubiena (VC) la presenza accertata di resti ben definibili di un nucleo antico risalente ad epoca preromana con robusti muri di terrazzamento e di recinzione e con un tipico nasso con cappelle (in numero di sette), nucleo in cui può individuarsi un probabile luogo di culto attribuibile agli antichi abitanti della zona, i Victimuli, ricordati dalle fonti (Plinio e Strabone), nonché abitazioni sottomesse e testimonianze cospicue dell'attività per lo sfruttamento minerario della medesima epoca e cioè resti di spoglie della lavatura delle sabbie aurifere, canali di defezione, fontane e pozzi e un posto di guardia ed una rete viaria molto sviluppata che interessa l'area per larghissima porzione;

CONSTATATO che queste vestigia, come quelle nel vicino territorio di Mongrando, costituiscono pressochè le uniche testimonianze fino a noi giunte di tali popolazioni con le quali vennero a contatto i romani nel III - II sec. a. C. e che tali vestigia insorgono sui terreni segnati in catasto nel Comune di Zubiena Foglie XIII con i numeri appresso indicati:

- part. n. 102, partita n. 1388, are 1,80 proprietà Vercelline Firmine Natale fu Antonio;
- part. n. 110, partita n. 1388, are 6,50 proprietà Vercelline Firmine Natale fu Antonio;
- part. n. 36, partita n. 2057, are 56,50, proprietà Gaviotto Maria fu Michele, nata a Zubiena il 2/9/1894 ed ivi residente Via Casale Perini 44, per 1/2 e cornello Evelina nata a Zubiena il 9/11/1911 e Cornello Violentina nata a Zubiena il 12/8/1918 per 1/2;
- part. n. 32, partita n. 867, are 98,00, proprietà Gaviotto Maria fu Michela;
- part. n. 104, partita n. 334, are 1,30, proprietà Cugerone Angiolina fu Clemente;
- part. n. 108, partita n. 334, are 7,30, proprietà Cugerone Angiolina fu Clemente;
- part. n. 105, partita n. 353, are 1,40, proprietà Cugerone Giovanni fu



Il Ministro Segretario di Stato

PER LA PUBBLICA ISTRUZIONE

- 2 -

- Agostino, nato a Zubiens il 22/9/1908, residente in Rue du Drac 15-
Grenoble (Francia);
- part.n.114, partita n.353, ettari 1,1530, proprietà Cugeron Giovanni fu Agostino, nato a Zubiens, il 22/9/1908, residente in Rue du Drac 15 - Grenoble (Francia);
 - part.n.107, partita n.353, are 7,40, proprietà Cugeron Giovanni fu Agostino, nato a Zubiens il 22/9/1908, residente in Rue du Drac 15 - Grenoble (Francia);
 - part.n.100, partita n.252, are 79,20, proprietà Comelle Rosa nata a Torino il 30/8/1915 e Comelle Giovanni nato a Torino il 2/5/1918;
 - part.n.98, partita n.248, are 89,50, proprietà Caporale Giovanni, nato a Zubiens il 14/9/1889 ed ivi deceduto il 10/9/1973 e di Caporale Ferdinando nato a Zubiens il 6/10/1896 ed ivi residente in via Casale Ferreri 14 e di Comelle Rosa nata a Torino il 30/8/1915 e Comelle Giovanni nato a Torino il 2/5/1918 proprietari; Gascone Maria nata a Zubiens il 22/11/1886 usufruttuaria in parte;
 - part.n.27, partita n.482, are 23,30, proprietà Rossetti Angela in Ceresca, nata a Berriana il 24/10/1906 residente in Zubiens Via Casale Costa 67; Debernardi Maria fu Giovanni ved. Ravigliens usufruttuaria;
 - part.n.33, partita n.482, are 11,90, proprietà Rossetti Angela in Ceresca, nata a Berriana il 24/10/1906 residente in Zubiens Via Casale Costa 67; Debernardi Maria fu Giovanni ved. Ravigliens usufruttuaria;
 - part.n.101, partita n.561, are 3,70, proprietà Derossi Anselmo fu Michele, nato a Zubiens il 12/8/1905 deceduto in Torino il 10/3/1974 coniugato con Vay Lucia;
 - part.n.111, partita n.561, are 7,00 proprietà Derossi Anselmo fu Michele, nato a Zubiens il 12/8/1905 deceduto in Torino il 10/3/74 coniugato con Vay Lucia;
 - part.n.112, partita n.561, are 6,30, proprietà Derossi Anselmo fu Michele nato a Zubiens il 12/8/1905 deceduto in Torino il 10/3/74 coniugato con Vay Lucia;
 - part.n.96, partita n.559, are 10,10, proprietà Derossi Celso fu Annibale, nato a Zubiens il 29/8/1908 residente in Zubiens Via Casale Costa, 45 e Derossi Letizia fu Michele nata a Zubiens il 17/10/1894 ed ivi residente in via Casale Costa, 61;



Al Ministro Segretario di Stato

PER LA PUBBLICA ISTRUZIONE

- 3 -

- part.n.97, partita 559, are 18,80 proprietà Derossi Celso fu Annibale, nato a Zubiena il 29/8/1908, residente in Zubiena Via Casale Costa 45 e Derossi Letizia fu Michele nata a Zubiena il 17/10/1894 ed ivi residente in Via Casale Costa, 61;
- part.n.113, partita n.205, ettari 1,3410, proprietà Cugerone Luigia in Derossi nata a Zubiena il 16/9/1925 ed ivi residente in via Casale Perini, 34;
- part.n.103, partita n.205, are 1,80, proprietà Cugerone Luigia in Derossi nata a Zubiena il 16/9/1925 ed ivi residente in via Casale Perini, 34;
- part.n.109, partita n.205, are 8,20, proprietà Cugerone Luigia in Derossi nata a Zubiena il 16/9/1925 ed ivi residente in via Casale Perini 34;
- part.n.513, partita n.246, are 90,70, proprietà Caporale Giovanni fu Ambrogio, nato a Zubiena il 14/9/1889 ed ivi deceduto il 10/9/1973;
- part.n.106, partita n.242, are 66,70, proprietà Caporale Ferdinando Secondo fu Ferdinando, nato a Zubiena il 6/10/1896 ed ivi residente in via Casale Ferreri, 14;

VISTI gli artt.nn.1 e 3 della legge 1/6/1939 n.1089;

DECRETA :

Gli immobili sopra descritti nei quali insistono i resti di un nucleo antico risalente ad epoca preromana, di cui all'unità planimetrica, sono dichiarati di notevole interesse archeologico ai sensi della citata legge 1/6/1939, n.1089 e vengono pertanto sottoposti a tutte le disposizioni di tutela contenute nella legge stessa.

Il presente decreto sarà notificato in via amministrativa ai proprietari suindicati a mezzo del Messaggio Comunale. A cura del Soprintendente alle Antichità per il Piemonte esso verrà quindi trascritto presso la competente Conservatoria dei Registri Immobiliari ed avrà efficacia nei confronti di ogni successivo proprietario, possessore o detentore a qualsiasi titolo.

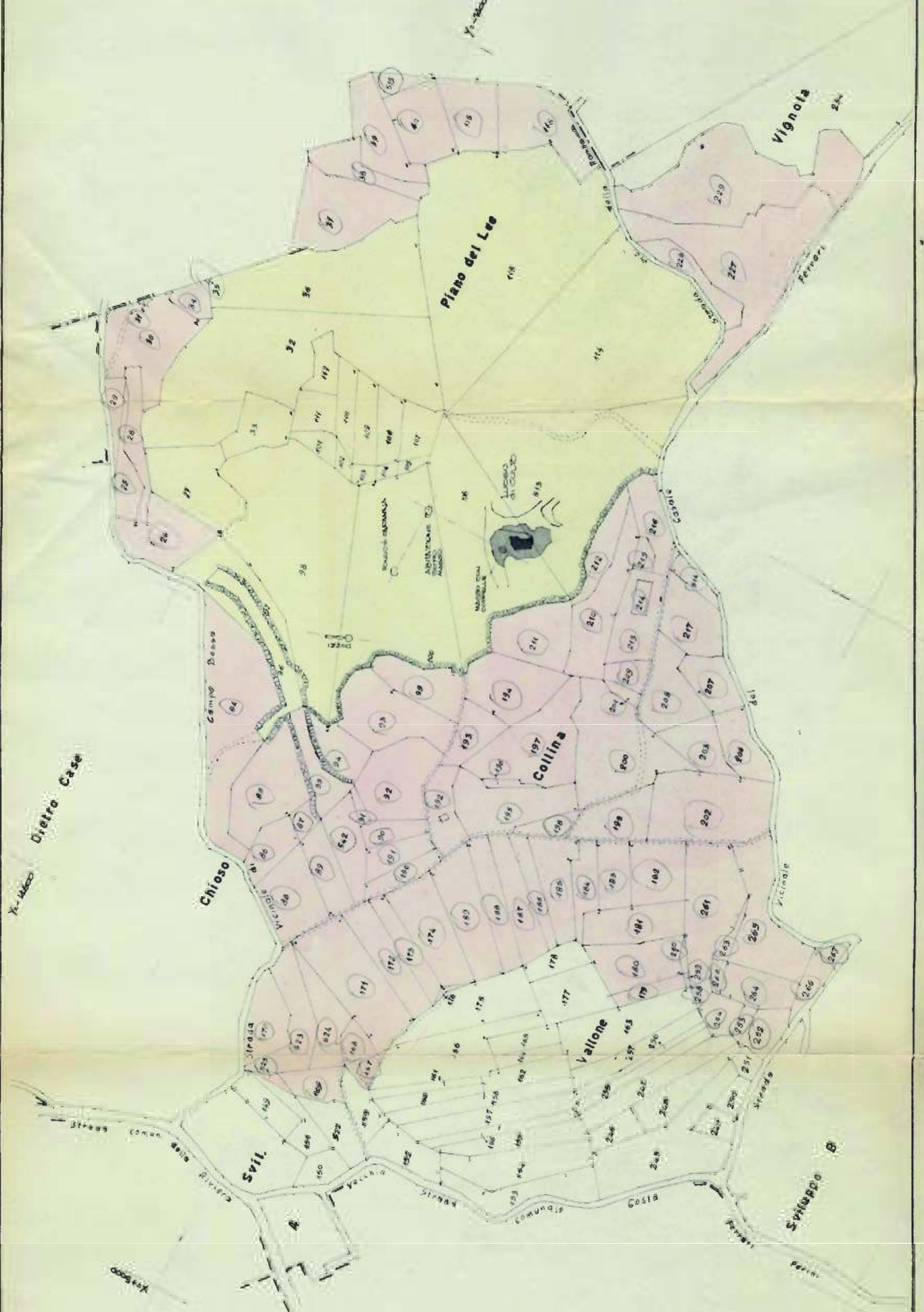
Roma, li 23 SET. 1974



Per copie conforme
Il Direttore di Sezione

Basini



IL MINISTRO
P. lo Sottosegretario
Lenoci



LA BESSA
COMUNE DI ZUBIENA
PROVINCIA DI VERCELLI

ESTRATTO FG. 13
SCALA 1:2.000

CANTON CADORALE

-  ZONA GIA' VINCOLATA SU ART. 123
-  ZONA DI RISPETTO DA VINCOLARE SU ART. 91





SOPRINTENDENZA ALLE ANTICHITA' PER IL PIEMONTE - TORINO

PALAZZO CHIABLESE - PIAZZA SAN GIOVANNI, 2
10122 TORINO - TELEFONO 534.490 - 535.908

Compreso nel territorio anticamente abitato dai Victimuli, il vasto altopiano della Bessa si estende per più chilometri nell'occidente Biellese interamente coperto da una pietraia continua.

Enormi cumuli, costituiti dal rigetto dei ciottoli che avevano ostacolato il lavaggio delle sabbie aurifere dei torrenti affluenti dell'Elvo disegnano un quadro rude, grandioso, unico, dal quale assai più che dagli antichi autori, emerge l'importanza economica dell'oro dei Victimuli sia nei tempi precedenti, sia in quelli immediatamente successivi all'occupazione romana.

Gallerie sotterranee che traforano il sottosuolo per centinaia di metri, insediamenti e percorsi si estendono ovunque, ma solo in parte affiorano sotto una fitta vegetazione spontanea.

Mentre le minacce incombenti delle cave, che smembrano, distruggono, trasformano rapidamente il paesaggio costituiscono grave motivo di preoccupazione, è urgente provvedere alla salvaguardia di un complesso, che recentemente individuato nel Comune di Zubiena, appartiene a uno degli insediamenti più antichi.

Il nucleo localizzato sulla spianata terminale di un dosso compreso tra la strada vicinale Campo Basso a nord e quella detta della "Fontana" a sud, presenta robusti muri di terrazzamento e un interessante recinto spiraliforme in cui sono ricavate nicchie di forma prevalentemente circolari e al centro del quale si aprono le imboccature di due pozzi.



SOPRINTENDENZA ALLE ANTICHITA' PER IL PIEMONTE - TORINO

PALAZZO CHIALESE - PIAZZA SAN GIOVANNI, 2
10122 TORINO - TELEFONO 534.490 - 535.908

Si nota nella fascia marginale a Est la presenza di grandi massi con incisioni coppelliformi dei quali è evidente la destinazione culturale, mentre a Sud e a Nord sono riconoscibili tracce di strade afferenti, collegate da tutta una serie di percorsi minori. Non si rilevano sulle strutture affioranti resti di sovrapposizioni, manomissioni o rifacimenti di rilievo.

La tutela del complesso, di grande valore testimoniale fa seguito al provvedimento di vincolo del castelliere di Mongrando inoltrato al superiore Ministero in data 11 giugno 1974.

Palleggi