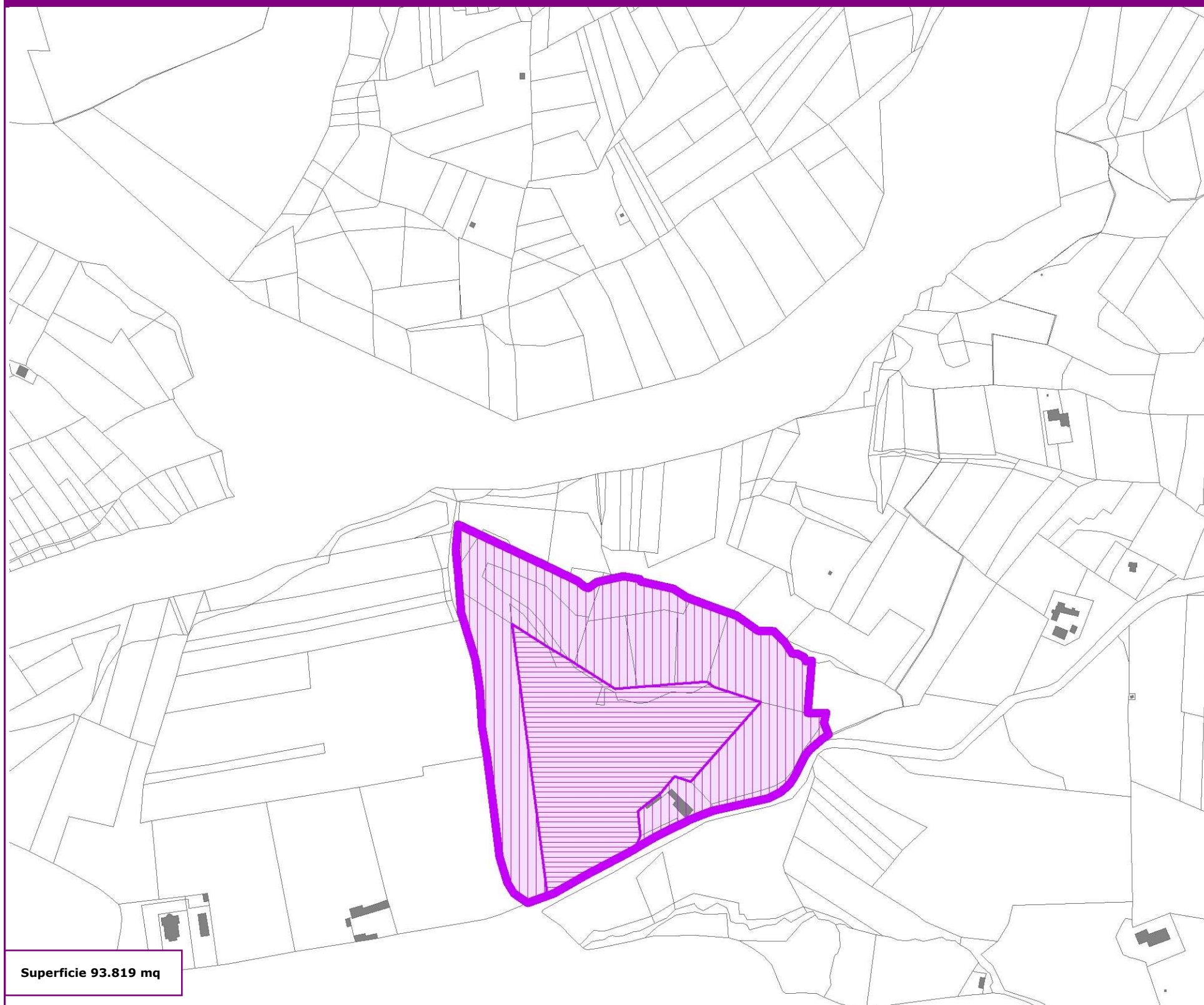





## Resti del castello e di insediamenti precedenti

Aree tutelate per legge ai sensi dell'articolo 142, comma 1, lettera m) del D.lgs. 42/2004 e s.m.i.

Comune di Cherasco – Località Manzano, Bricco del Diavolo (CN)



<p><b>Riconoscimento del valore dell'area</b></p>	<p>Il bene costituisce un elemento di forte rilevanza paesaggistica in quanto fulcro visivo percepibile da ampie visuali panoramiche</p> <p>Il provvedimento di tutela di interesse culturale riconosce il valore dell'area in quanto "(...) nel Comune di Cherasco (CN), in località "Bricco del diavolo", già "Bricco dei Forni" sono conservati i resti del castello medievale di Manzano, testimonianza delle prime fasi di incastellamento nel X secolo, e inserito in un contesto che presenta vicende insediative più antiche, a partire dalla seconda età del ferro (IV - II sec. a.C) (...)"</p>
<p><b>Descrizione della perimetrazione</b></p>	<p>Il perimetro è disegnato sulla base del D.M. 26 maggio 1995, secondo i criteri per la ricognizione, delimitazione e rappresentazione degli immobili e delle aree tutelate per legge ai sensi dell'articolo 142 del D.lgs. 42/2004 e s.m.i. e tutelato ai sensi degli artt. 10 (Beni culturali) e 45 (Prescrizioni di tutela indiretta) del D.lgs. 42/2004; la tutela paesaggistica si applica sull'intera zona perimetrata. La base cartografica di riferimento è il catastrale SIGMATER</p>
<p><b>Altri strumenti di tutela</b></p>	<p>D.lgs. 42/2004 - art. 142 "Aree tutelate per legge", comma 1, lett. c, g D.lgs. 42/2004 - artt. 10 e 45: D.M. 26 maggio 1995</p>
<p><b>Prescrizioni contenute nelle NdA</b></p>	<p>Art. 23</p>
<p><b>Legenda</b></p>	<p> Art. 142 D.lgs. 42/2004, comma 1, lett. m  Art. 10 D.lgs. 42/2004  Art. 45 D.lgs. 42/2004</p>