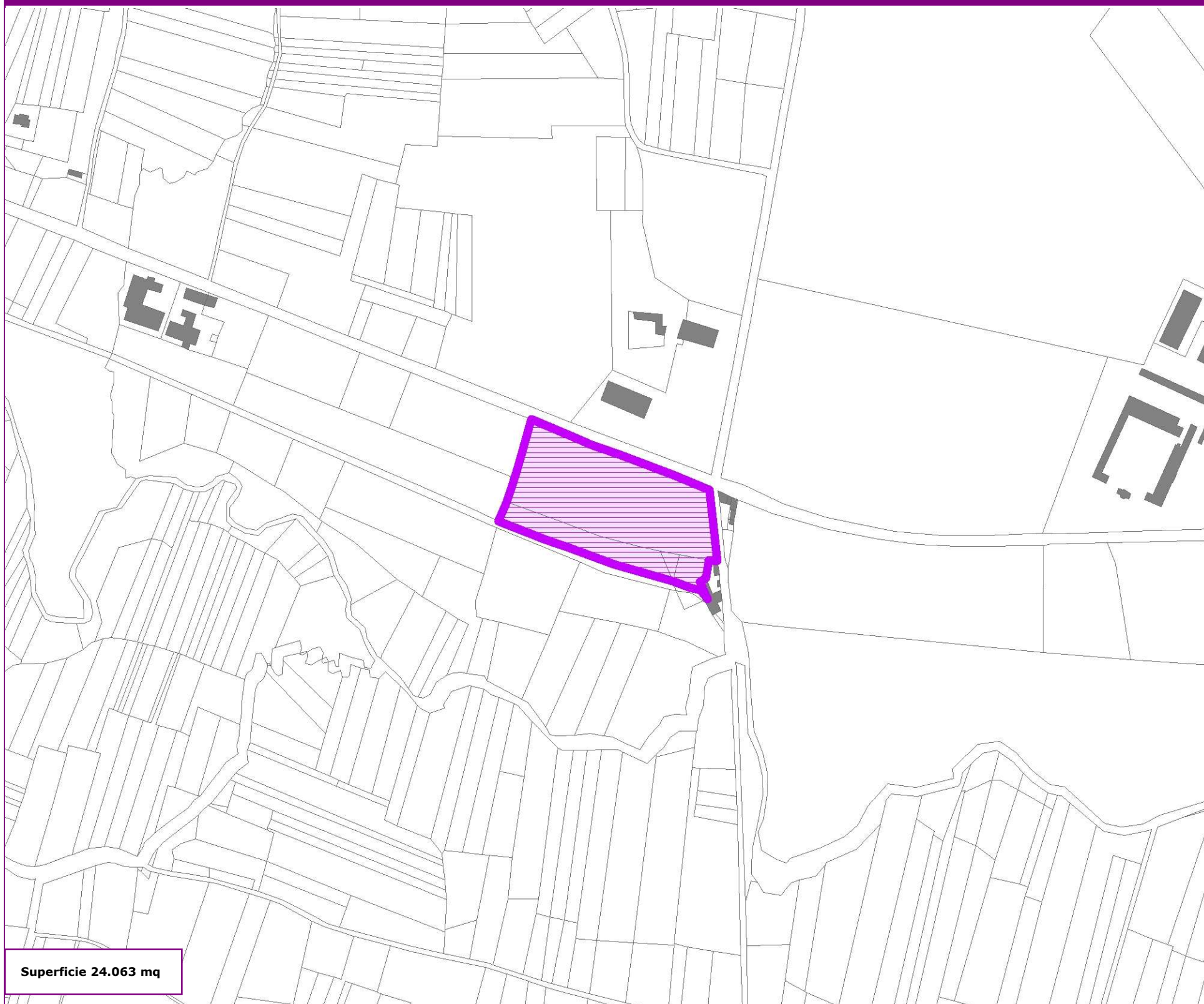




Resti di strutture murarie

Aree tutelate per legge ai sensi dell'articolo 142, comma 1, lettera m) del D.lgs. 42/2004 e s.m.i.

Comune di Mombello Monferrato (AL)



Superficie 24.063 mq

<p>Riconoscimento del valore dell'area</p>	<p>L'area appartiene ad un paesaggio agrario ancora conservato che consente di preservare il bene archeologico vincolato ai sensi della parte II del Codice</p> <p>Il provvedimento di tutela di interesse culturale riconosce il valore dell'area in quanto "(...) nel Comune di Mombello Monferrato (AL), nella località "Mulino di Gambarello" è stata individuata un'area di importante interesse archeologico, riferibile a più insediamenti antichi; [...] nell'autunno 1995 sono state effettuate campagne di indagine [...] che hanno consentito l'individuazione di due contesti stratigrafici l'uno romano, e l'altro altomedievale (...)"</p>
<p>Descrizione della perimetrazione</p>	<p>Il perimetro è disegnato sulla base del D.M. 29 settembre 1998, secondo i criteri per la ricognizione, delimitazione e rappresentazione degli immobili e delle aree tutelate per legge ai sensi dell'articolo 142 del D.lgs. 42/2004 e s.m.i. e tutelato ai sensi dell'art. 10 (Beni culturali) del D.lgs. 42/2004; la tutela paesaggistica si applica sull'intera zona perimetrata. La base cartografica di riferimento è il catastrale SIGMATER</p>
<p>Altri strumenti di tutela</p>	<p>D.lgs. 42/2004 - art. 142 "Aree tutelate per legge", comma 1, lett. c D.lgs. 42/2004 - art. 10: D.M. 29 settembre 1998</p>
<p>Prescrizioni contenute nelle NdA</p>	<p>Art. 23</p>
<p>Legenda</p>	<p> Art. 142 D.lgs. 42/2004, comma 1, lett. m  Art. 10 D.lgs. 42/2004</p>