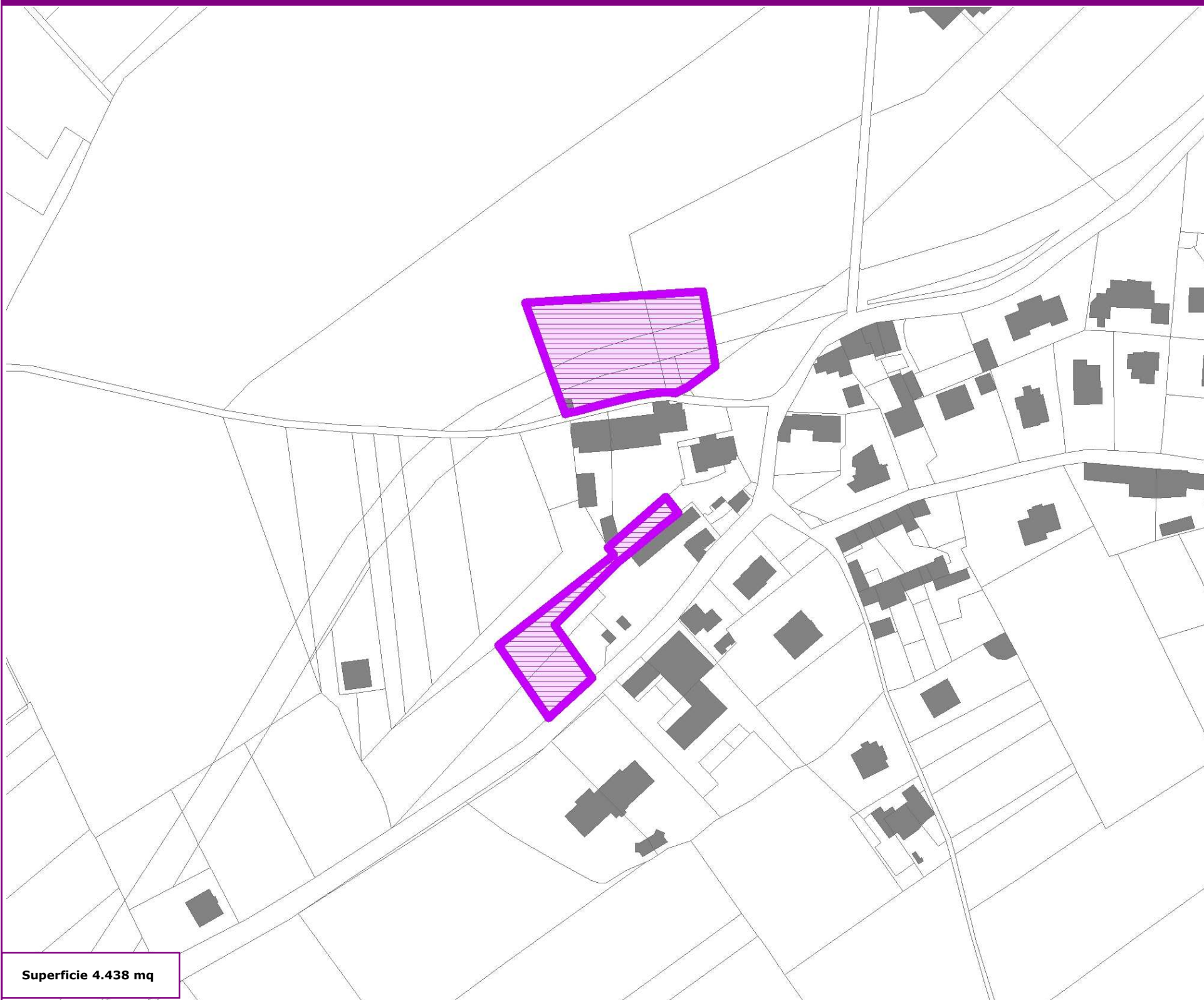




Resti di impianto termale di età romana e di strutture di epoca tardoantica e medievale

Aree tutelate per legge ai sensi dell'articolo 142, comma 1, lettera m) del D.lgs. 42/2004 e s.m.i.

Comune di Caraglio (CN)



Superficie 4.438 mq

<p>Riconoscimento del valore dell'area</p>	<p>L'area, appartenente ad un paesaggio agrario, presenta caratteri di elevata naturalità che consentono di preservare il bene archeologico vincolato ai sensi della parte II del Codice</p> <p>Il provvedimento di tutela di interesse culturale riconosce il valore dell'area in quanto "(...) in Comune di Caraglio (CN), frazione San Lorenzo, dati epigrafici, notizie di ritrovamenti dal 1700 in poi, ricerche di superficie, attestano la presenza di un complesso urbano romano di considerevole consistenza, su cui si sono impostate notevoli presenze altomedievali; [...] sono stati individuati un impianto termale romano e un edificio di IV sec. (...)”</p>
<p>Descrizione della perimetrazione</p>	<p>Il perimetro è disegnato sulla base del D.M. 17 luglio 1989, secondo i criteri per la ricognizione, delimitazione e rappresentazione degli immobili e delle aree tutelate per legge ai sensi dell'articolo 142 del D.lgs. 42/2004 e s.m.i. e tutelato ai sensi dell'art. 10 (Beni culturali) del D.lgs. 42/2004; la tutela paesaggistica si applica sull'intera zona perimetrata. La base cartografica di riferimento è il catastrale SIGMATER</p>
<p>Altri strumenti di tutela</p>	<p>D.lgs. 42/2004 - art. 10: D.M. 17 luglio 1989</p>
<p>Prescrizioni contenute nelle NdA</p>	<p>Art. 23</p>
<p>Legenda</p>	<p> Art. 142 D.lgs. 42/2004, comma 1, lett. m</p> <p> Art. 10 D.lgs. 42/2004</p>