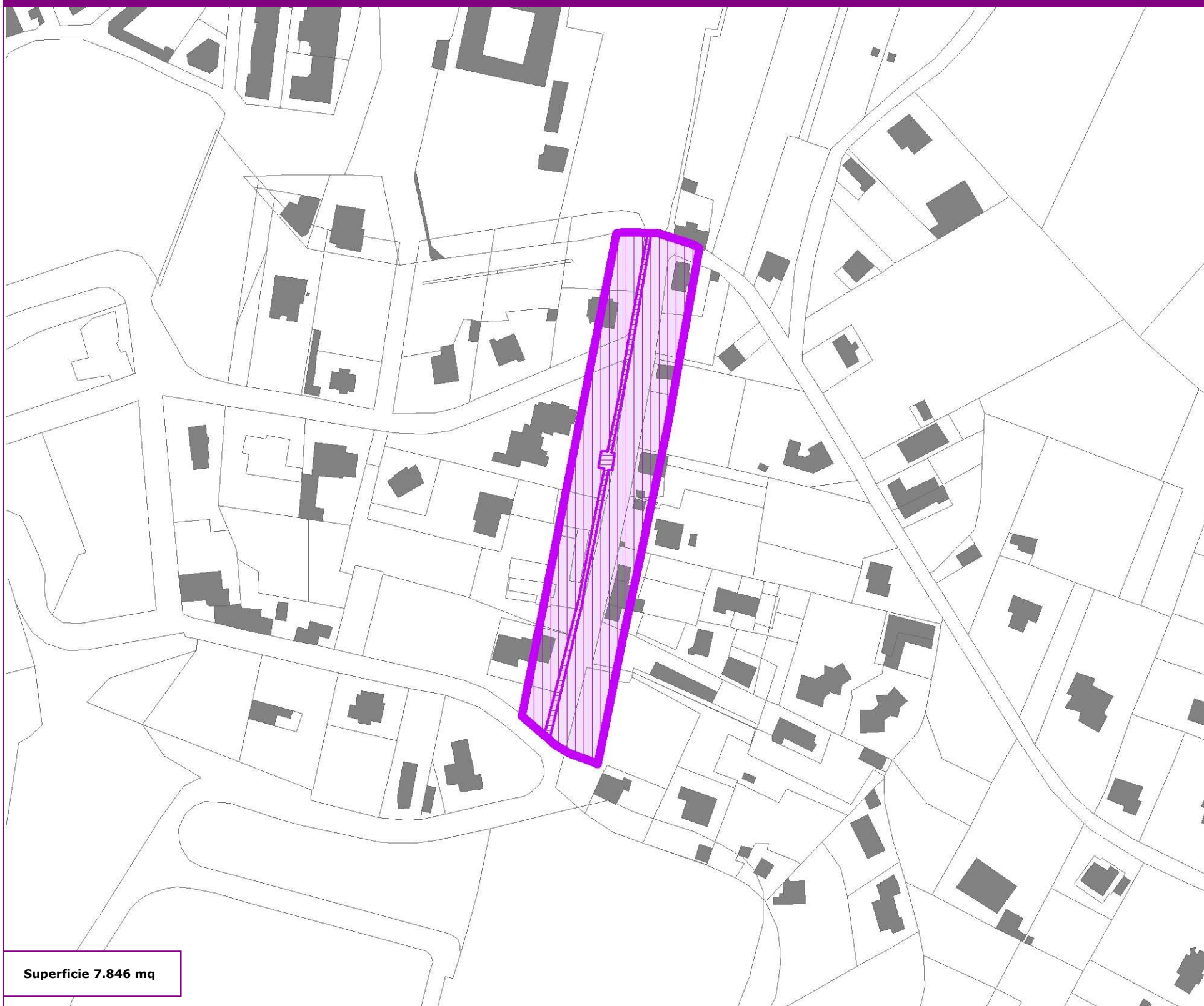




Resti del muro di cinta romano di Tortona

Aree tutelate per legge ai sensi dell'articolo 142, comma 1, lettera m) del D.lgs. 42/2004 e s.m.i.

Comune di Tortona – Via alle fonti (AL)



Superficie 7.846 mq

Riconoscimento del valore dell'area	<p>Il bene connota il paesaggio urbano costituendo un fulcro visivo percepibile da più spazi pubblici</p> <p>Il provvedimento di tutela di interesse culturale riconosce il valore dell'area in quanto "(...) i resti archeologici del muro di cinta romano di Tortona [...] costituiscono il più antico esempio di opera romana fortificata in Piemonte e rappresentano una testimonianza preziosa per la conoscenza della storia, della topografia e dell'urbanistica della città romana (...)"</p>
Descrizione della perimetrazione	<p>Il perimetro è disegnato sulla base del D.M. 29 aprile 1972, secondo i criteri per la ricognizione, delimitazione e rappresentazione degli immobili e delle aree tutelate per legge ai sensi dell'articolo 142 del D.lgs. 42/2004 e s.m.i. e tutelato ai sensi degli artt. 10 (Beni culturali) e 45 (Prescrizioni di tutela indiretta) del D.lgs. 42/2004; la tutela paesaggistica si applica sull'intera zona perimetrata. La base cartografica di riferimento è il catastrale SIGMATER</p>
Altri strumenti di tutela	<p>D.lgs. 42/2004 - artt. 10 e 45; D.M. 29 aprile 1972</p>
Prescrizioni contenute nelle NdA	<p>Art. 23</p>
Legenda	<p> Art. 142 D.lgs. 42/2004, comma 1, lett. m</p> <p> Art. 10 D.lgs. 42/2004</p>