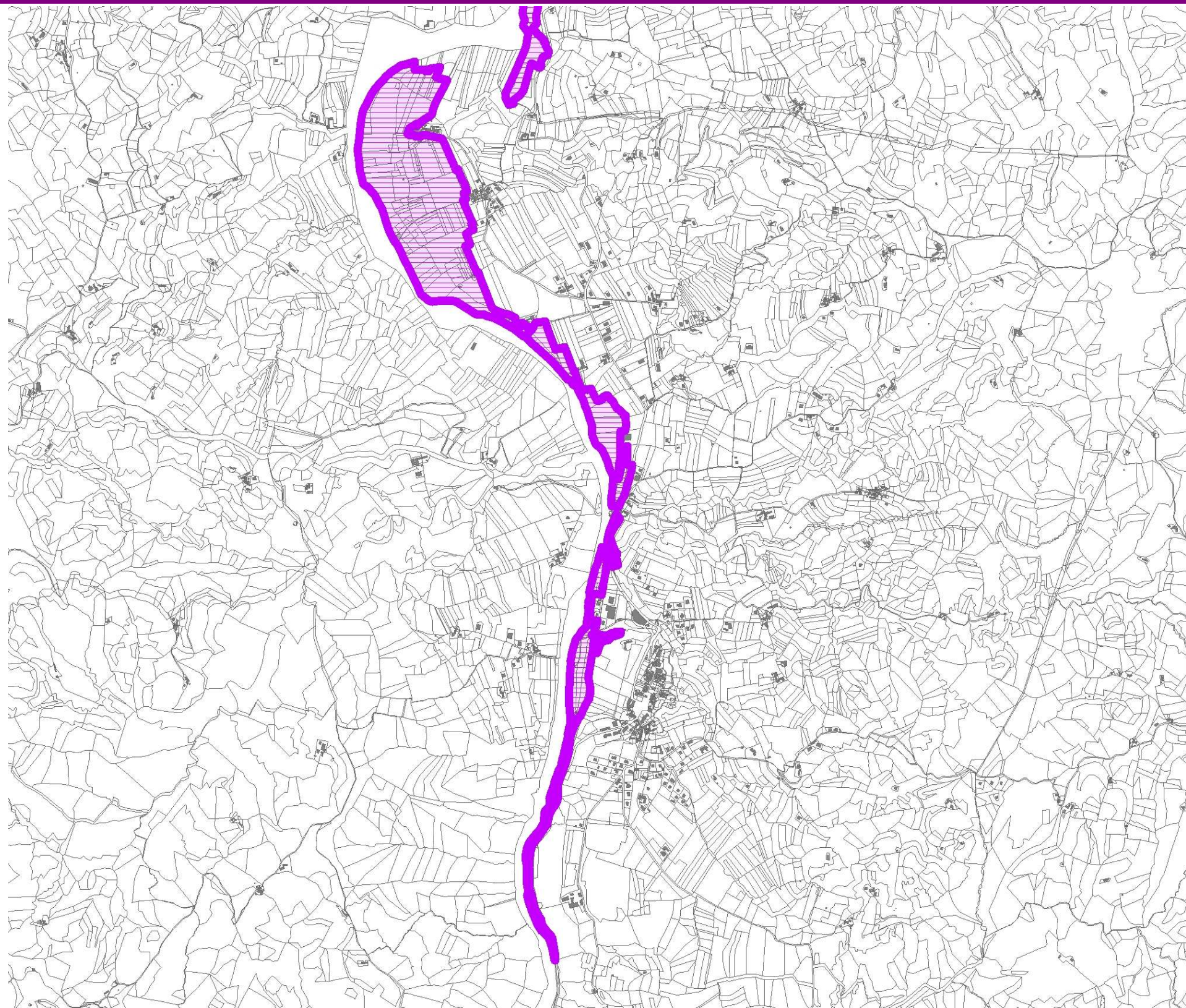




## Strutture dell'acquedotto di età romana

Aree tutelate per legge ai sensi dell'articolo 142, comma 1, lettera m) del D.lgs. 42/2004 e s.m.i.

Comune di Cartosio - Resti del serbatoio, pilastri di sostegno e condotto ipogeo dell'acquedotto (AL)



<b>Riconoscimento del valore dell'area</b>	<p>Il bene costituisce un elemento di forte rilevanza paesaggistica in quanto fulcro visivo percepibile da ampie visuali panoramiche</p> <p>Il provvedimento di tutela di interesse culturale riconosce il valore dell'area in quanto "(...) i Comuni di Cartosio, Melazzo e Acqui Terme, in Provincia di Alessandria, sono interessati dal tracciato dell'acquedotto di età romana pertinente al municipio di ACQUE STATIPELLAE; [...] il suddetto tracciato dell'acquedotto è stato accertato in diversi tratti di cui si conservano i resti del condotto sotterraneo in opera cementizia con volta a botte e fondo in lastre di pietra lungo la Valle del Torrente Erro ed è documentato in elevato da quindici piloni relativi all'attraversamento del greto del Torrente Bormida (...)"</p>
<b>Descrizione della perimetrazione</b>	<p>Il perimetro è disegnato sulla base del D.M. 20 marzo 1995, secondo i criteri per la ricognizione, delimitazione e rappresentazione degli immobili e delle aree tutelate per legge ai sensi dell'articolo 142 del D.lgs. 42/2004 e s.m.i. e tutelato ai sensi dell'art. 10 (Beni culturali) del D.lgs. 42/2004; la tutela paesaggistica si applica sull'intera zona perimetrata. La base cartografica di riferimento è il catastale SIGMATER</p>
<b>Altri strumenti di tutela</b>	<p>D.M. 5 febbraio 1945 (A014)  D.lgs. 42/2004 - art. 142 "Aree tutelate per legge", comma 1, lett. c, g  D.lgs. 42/2004 - art. 10: D.M. 20 marzo 1995</p>
<b>Prescrizioni contenute nelle Nda</b>	<p>Art. 23</p>
<b>Legenda</b>	<p> Art. 142 D.lgs. 42/2004, comma 1, lett. m</p> <p> Art. 10 D.lgs. 42/2004</p>