

Fotografie :

- 1 NEGATIVO : 2 (SBAA MI 00368019)
- 2 TIPO : Fotografia B/N
- 3 NOTE : Veduta fronte (1992)

C.T.R. Lombardia :

- 1 ESTREMI DELLA TAVOLETTA : F° N C 3 II
- 2 DENOMINAZIONE : Sondrio

Bibliografia :

- 1 SIGLA PER CITAZIONE : 80
- 2 AUTORE : Cecini N./ Varischetti L.
- 3 ANNO DI EDIZIONE : 1963

- 1 SIGLA PER CITAZIONE : 1
- 2 AUTORE : Gianasso M.
- 3 ANNO DI EDIZIONE : 1979

Compilatori :

- 1 RUOLO DEL COMPILATORE : Compilazione della scheda
- 2 NOME COMPILATORE : Pezzola R.
- 3 DATA : 1993

- 1 RUOLO DEL COMPILATORE : Fotografia
- 2 NOME COMPILATORE : Gamberoni S.
- 3 DATA : 1993

Aggiornamento :

- 1 DATA :
- 2 NOME REVISORE :

Funzionario responsabile :

Vago G.
Mazzali B.
Verneti D.

Trascrizione per memorizzazione :

- 1 DATA :
- 2 NOME REVISORE :

Osservazioni :

Codice ISTAT: 14061.

Particelle catastali confinanti: 468.

La Chiesa si trova a Pouchiera, in posizione panoramica verso Sondrio e i nuclei di sponda destra del Mallero. L'edificio e' attorniato dalle case del paese, dalle vigne terrazzate e a quota inferiore dal Castello Masegra. Giace in piano ed ha l'esposizione soleggiata. La collocazione e' isolata ma con pertinenze contigue. Orientamento facciata a Ovest.

- 2 NOTIZIA SINTETICA : Ampliamento
- 4 FONTE : B 2 (p. 115)

- 1 RIFERIMENTO : Intero bene
- 2 NOTIZIA SINTETICA : Restauro
- 4 FONTE : B 2 (p. 115)

Cronologia, estremo remoto :

- 1 SECOLO : XVI
- 5 DATA : 1506/00/00

- 1 SECOLO : XVIII

- 1 SECOLO : XIX
- 5 DATA : 1887/00/00

Cronologia, estremo recente :

- 1 SECOLO :
- 2 VALIDITA' :
- 3 FRAZIONE DI SECOLO :
- 4 VALIDITA' :
- 5 DATA :
- 6 VALIDITA' :

Configurazione strutturale primaria :

Muratura in pietrame, intonacata e tinteggiata. Portale principale, datato 1594, in pietra verde. Portale secondario in marmo bianco. Portale sul lato Est in pietra verde con sopraporta. La chiesa e' ad una navata con due cappelle. Sul lato Nord e' attestata ad un edificio. La cappella sul lato Sud ha una finestra termale ed e' segnata da uno sguscio perimetrante. Il portale principale riporta decorazioni a rosette e l'ordine architettonico.

Stato di conservazione :

- 1 RIFERIMENTO ALLA PARTE : Intero bene
- 2 STATO DI CONSERVAZIONE : Buono

Uso attuale :

- 1 RIFERIMENTO ALLA PARTE : Intero bene
- 2 USO : Chiesa

Uso storico :

- 1 RIFERIMENTO ALLA PARTE : Intero bene
- 2 RIFERIMENTO CRONOLOGICO : Destinazione originaria
- 3 USO : Chiesa

Condizione giuridica :

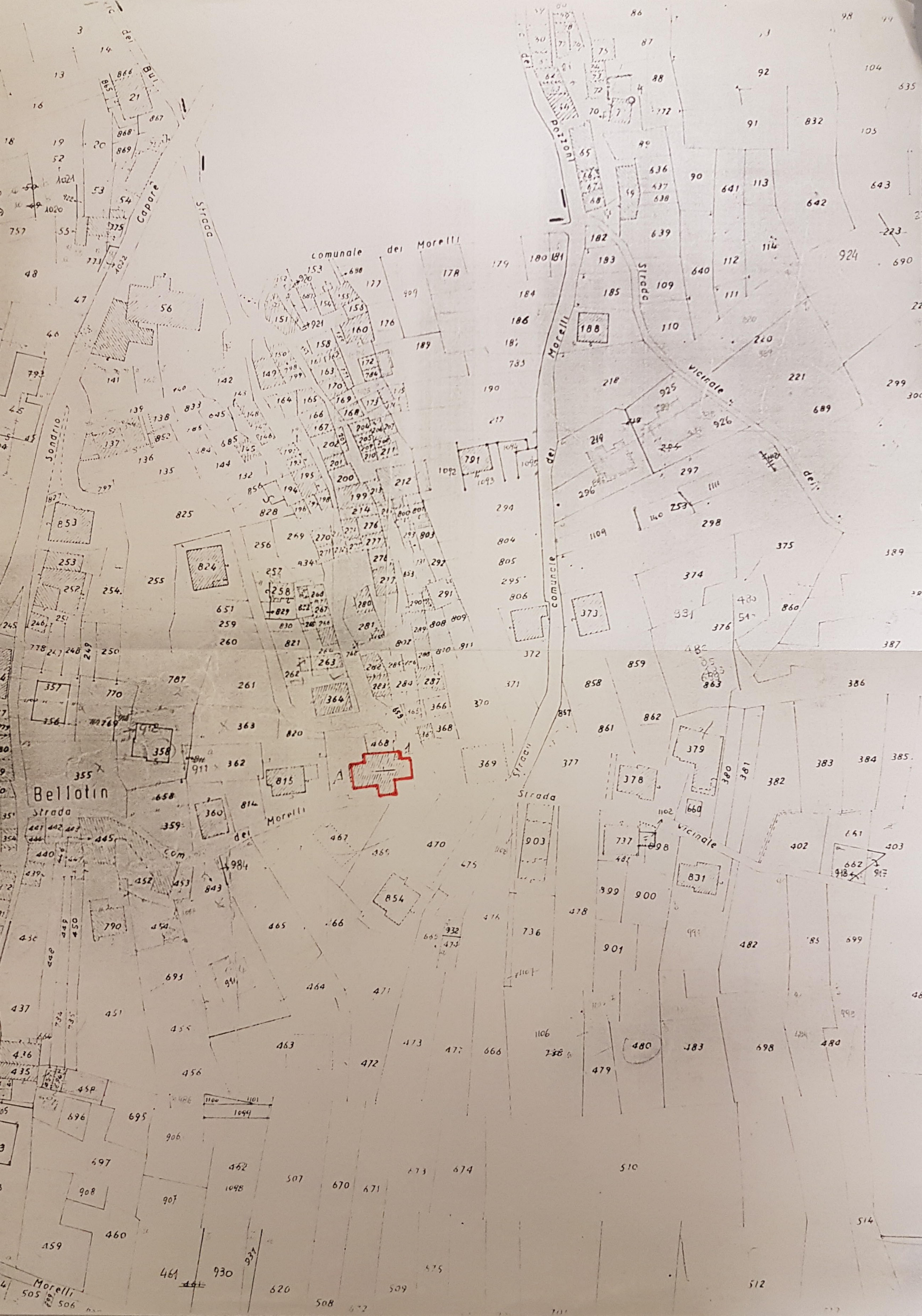
- 1 INDICAZIONE GENERICA : Proprieta' Ente Ecclesiastico
- 2 INDICAZIONE SPECIFICA : Diocesi di Como

Strumenti urbanistici :

- 1 STRUMENTO IN VIGORE : P.R.G.
- 2 SINTESI NORMATIVA ZONA : B 4

Stralcio foglio catastale :

1



Bellotin

comunale del Morelli

Strada del Morelli

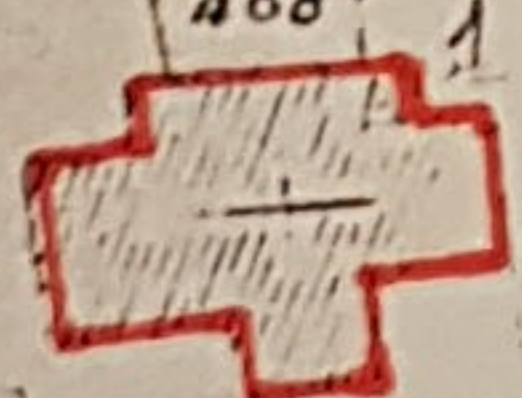
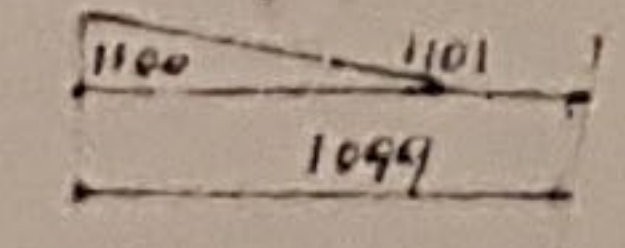
vicinale

comunale

Strada

del Morelli

vicinale



Morelli

512

514

509

674

673

462

906

695

696

459

437

436

435

434

433

432

431

430

429

428

427

426

425

424

423

422

421

420

419

418

417

416

415

414

413

412

411

410

409

408

407

406

405

404

403

402

401

400

