


A	N. CATALOGO GENERALE	N. CATALOGO INTERNAZIONALE	 MINISTERO PER I BENI CULTURALI E AMBIENTALI DIREZ. GEN. DELLE ANTICHITA' E BELLE ARTI	REGIONE	N.
CODICI	20/00030632	ITA:		10	SARDEGNA
PROVINCIA E COMUNE: CA - Domusdemaria			DESCRIZIONE: (5605237) Roma, 1975 - Ist. Poligr. Stato - S. (c. 100.000)		
LUOGO: loc. Chia			Edificio a tronco di cono, volta a cupola su pilastro centrale; scala elicoidale interna.		
OGGETTO: Torre			Accesso attuale tramite scale esterna in metallo.		
CATASTO: F°12 sez.D mapp.17					
CRONOLOGIA: XVI sec. (1587post)					
AUTORE: ignoto					
DEST. ORIGINARIA: torre di avvistamento e difesa					
USO ATTUALE: nessuno					
PROPRIETA': Demanio marittimo dello Stato					
VINCOLI LEGGI DI TUTELA: L.1089/39					
P.R.G. E ALTRI:					
TIPOLOGIA EDILIZIA - CARATTERI COSTRUTTIVI					
PIANTA: circolare					
COPERTURE: piana in laterizio e cemento					
VOLTE o SOLAI: volta a cupola su pilastro					
SCALE: interna elicoidale					
TECNICHE MURARIE: conci e ciottoli subsquadrati in arenaria calcarea					
FAVIMENTI: //					
DECORAZIONI ESTERNE: //					
DECORAZIONI INTERNE: //					
ARREDAMENTI: //					
STRUTTURE SOTTERRANEE: //					

COMPILATORE DELLA SCHEDA: ING. G. MONTALDO	VISTO DEL SOPRINTENDENTE:	REVISIONI:
DATA: DICEMBRE 1984		

ALLEGATI:	ESTRATTO MAPPA CATASTALE:	FOTOGRAFIE: C.26107-C5054-C5049-C4998	DISEGNI E RILIEVI:	MAPPE:	DOCUMENTI VARI:	RELAZIONI TECNICHE:	ARCHIVI:	RIFERIMENTI ALLE FONTI DOCUMENTARIE:
RIFERIMENTI ALTRE SCHEDE (CSU; MA; RA; OA; SM; D;.....):								

## VICENDE COSTRUTTIVE · NOTIZIE STORICO · CRITICHE

La torre "Santi Quaranta di Quia" risulta già in funzione nel 1594 e si inserisce pertanto a pieno diritto nel sistema difensivo costiero voluto da Filippo II con decreto del 1587. In una tabella del 2.6.1729 risulta essere una "torre de Armas" cioè presidio armato con 1 alcaide, 1 artigliere e 3 soldati pagati dalla Real Administracion. I nomi di queste persone ci sono tramandati in uno "Stato degli Alcaldi e Soldati che sono nelle torri del Regno di Sardegna" dell'agosto del 1720;

- alcaide Giovanni Antonio Fernandes Antaquera
- artigliere Pietro Francesco Marchis
- soldato Giovanni Porcu
- soldato Giovanni Secchi
- soldato Salvatore Serrodu

In una "Relazione delle riparazioni che si credono indispensabili da farsi attorno diverse torri...." della torre in questione si dice che è "in buono stato" (XVIII sec.)

Nell'Archivio di Stato di Cagliari è conservato il contratto del ~~XXXXXX~~ 23.2.1818 relativo ad alcuni lavori di riparazione della torre.

Nel 1951 avvenne un tentativo di furto e danneggiamento di un cannone all'interno della torre.

Nel 1979 la torre fu data in concessione alla Soprintendenza Archeologica di Cagliari come base logistica per un cantiere di scavo archeologico nelle rovine di Bithia.

Si prevede in tempi brevi un restauro con fondi regionali.

**SISTEMA URBANO:**

Isolato

**RAPPORTI AMBIENTALI:**

**ISCRIZIONI · LAPIDI · STEMMI · GRAFFITI:**

**RESTAURI** (tipo, carattere, epoca):

#### BIBLIOGRAFIA:

E. PILLOSU, Torri litoranee in Sardegna, Cagliari 1957

E. PILLOSU, Inedito rapporto cinquecentesco sulla difesa della Sardegna, Cagliari 1961

M.ATZENI, Amministrazione delle torri litoranee in Saedegna (1781-1794), tesi di laurea A.A. 1977/78 (relatore B.Anatra)

F.FOIS, Torri spagnole e forti piemontesi in Sardegna, Cagliari 1981

STATO DI CONSERVAZIONE:	DATA DI RILEVAMENTO						DATA DI RILEVAMENTO						DATA DI RILEVAMENTO						OSSERVAZIONI:
	O	B	M	C	P	R	O	B	M	C	P	R	O	B	M	C	P	R	
STRUTTURE SOTTERRANEE																			
STRUTTURE MURARIE																			
COPERTURE																			
SOLAI																			
VOLTE E SOFFITTI																			
PAVIMENTI																			
DECORAZIONI																			
PARAMENTI																			
INTONACI INT.																			
INFISSI																			

PROV. CA  
 COMUNE DOMUSDEMARIA  
 LOCALITA' CHIA  
 OGGETTO TORRE  
 SCHEDA A n° 20/00030632

## DOCUMENTAZIONE

G. Martello p. 156/160

1633 (F. Vico)

St. ens. Duomo (!) / rettauro -

Volte a cupole con pilastri

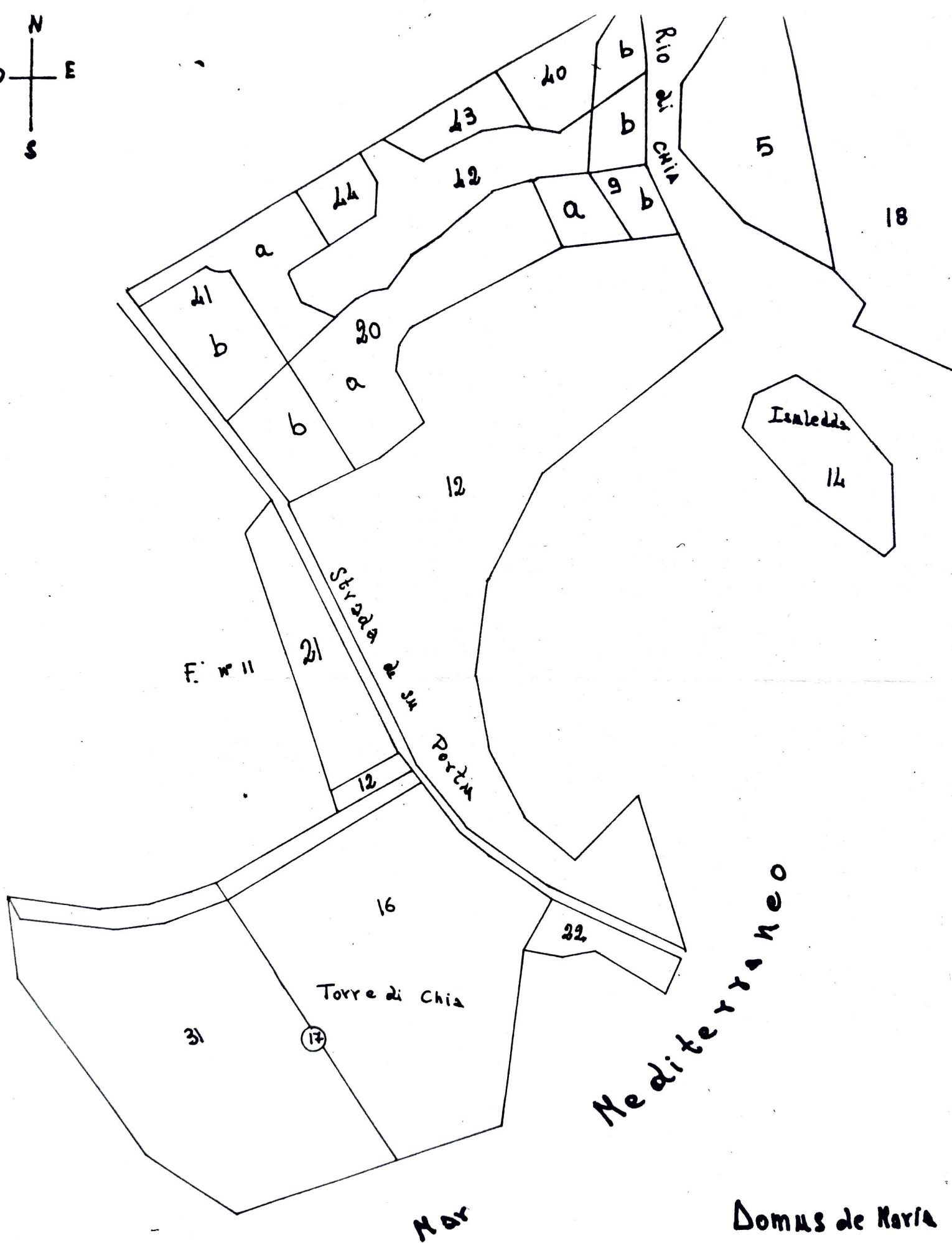
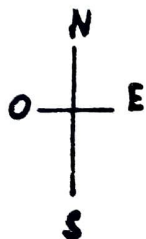
Sole elio sole interna -

arevole celestea e ciottoli rub. enobriati.

I.G.M. MANCA

CATASTO F° 12 - MAPP.17

FOTO NEG. C.5054; C.5049; C.4998; C.26107



Domus de Maria  
S. Maria  
S. Maria  
Scala 1:4000



A	N. CATALOGO GENERALE	N. CATALOGO INTERNAZIONALE	 MINISTERO PER I BENI CULTURALI E AMBIENTALI DIREZ. GEN. DELLE ANTICHITA' E BELLE ARTI	REGIONE
.ODICI		ITA:	SOPRINTENDENZA AI BENI AMBIENTALI ARCHITETTONICI, ARTISTICI E STORICI DI CAGLIARI E ORISTANO	SARDEGNA

(76)

ALLEGATO N. .... OGGETTO PA - DOMUSDEMARIA - Torre di Chia



C. 26107