


| | | | | | |
|---|----------------------|----------------------------|---|----------|----|
| A | N. CATALOGO GENERALE | N. CATALOGO INTERNAZIONALE |  MINISTERO PER I BENI CULTURALI E AMBIENTALI DIREZ. GEN. DELLE ANTICHITA' E BELLE ARTI | REGIONE | N. |
| CODICI | 20/00029361 | ITA: | SOPRINTENDENZA AI BENI AMBIENTALI ARTEST. ARCHITET. STORICI DELLE PROV. DI CA E OR. | SARDEGNA | 10 |
| PROVINCIA E COMUNE: CA - GONNESA | | | DESCRIZIONE: (5605237) Roma, 1975 - Ist. Poligr. Stato - S. (c. 400.000) I resti della torre si presentano articolati planimetricamente secondo un linea spezzata a tratti rettilinei e a tratti curvi. Infatti è rimasta in pietra una parte a sperone, ora a livello del bagnasciuga. La parte rimanente è interamente crollata ad opera degli agenti atmosferici, ed in parte la sua muratura è stata usata per la costruzione della vicina Tonnara. La parte bassa, o basamento della torre si presenta con blocchi di maggior consistenza, e con un leggero svettamento verso l'alto. Nella parte alta sono visibili, lo zoccolo che serviva da camminamento di ronda e un parapetto di protezione. Nell'area circostante la Torre sono visibili i blocchi dei vari crolli. | | |
| LUOGO: PORTO PAGLIA | | | | | |
| OGGETTO: TORRE COSTIERA | | | | | |
| CATASTO: FO 10 - | | | | | |
| CRONOLOGIA: 1598 | | | | | |
| AUTORE: IGNOTO | | | | | |
| DEST. ORIGINARIA: TORRE DI DIFESA | | | | | |
| USO ATTUALE: | | | | | |
| PROPRIETÀ: DEMANIO COMUNALE | | | | | |
| VINCOLI LEGGI DI TUTELA: 1/6/1939 (L. N° 1089) P.R.G. E ALTRI: | | | | | |
| TIPOLOGIA EDILIZIA - CARATTERI COSTRUTTIVI | | | | | |
| PIANTA: POLIGONALE IRREGOLARE CON RACCORDI CURVILINEI | | | | | |
| COPERTURE: / | | | | | |
| VOLTE o SOLAI: / | | | | | |
| SCALE: / | | | | | |
| TECNICHE MURARIE: MURATURA IN PIETRA SQUADRATA, TRACHITE | | | | | |
| PAVIMENTI: / | | | | | |
| DECORAZIONI ESTERNE: / | | | | | |
| DECORAZIONI INTERNE: / | | | | | |
| ARREDAMENTI: / | | | | | |
| STRUTTURE SOTTERRANEE: / | | | | | |

ALLEGATI:

ESTRATTO MAPPA CATASTALE:

FOTOGRAFIE:

N° 2 NEGATIVI - N° 8 STAMPE

noim. Pot. 14578-14579 - C. 26109

DISEGNI E RILIEVI:

MAPPE:

DOCUMENTI VARI:

RELAZIONI TECNICHE:

RIFERIMENTI ALTRE SCHEDE (CSU; MA; RA; OA; SM; D;.....):

RIFERIMENTI ALLE FONTI DOCUMENTARIE:

FOTOGRAFIE:

MAPPE - RILIEVI - STAMPE:

CARTA I.G.M. 1:25000 - FO 232 I - S.E. PORTOSCUSO

ARCHIVI:

ARCHIVIO DI STATO DI CAGLIARI

COMPILATORE DELLA SCHEDA:

SECCI P.P. *Thipolo Sen*

LAI E. *la E*

FARCI P. *per far*

VISTO DEL SOPRINTENDENTE:

Regni

REVISIONI:

DATA:

15 SET. 1970

VICENDE COSTRUTTIVE - NOTIZIE STORICO - CRITICHE:

La torre è sorta nel secolo XIV° come difesa costiera, e punto di avvistamento, in quella parte di costa molto influenzata dalle incursioni dei "PIRATI SARACENI".

Le scorrerie dei Barbareschi si protrassero in quella parte di costa sin alla fine del 1700.

Con l'insediamento della Tonnara alla fine del XVIII° SEC., buona parte delle strutture della Torre furono utilizzate per costruire stipiti, archi, basamenti della Tonnara stessa.

Oggi abbandonata alle intemperie, si trova interamente invasa dal mare, di essa non rimane che una parte allo stato di rudere.

SISTEMA URBANO: Isolata - Sulla spiaggia di Portopaglia.

RAPPORTI AMBIENTALI:

La torre, punto di avvistamento è difesa costiera, è rapportata visivamente allo stretto di mare tra Portopaglia e l'isola di Carloforte. Posta nel capo Sud della spiaggia di Portopaglia, è punto panoramico, ed è visivamente collegata con la tonnara sorta poco distante da essa.

ISCRIZIONI - LAPIDI - STEMMI - GRAFFITI:

RESTAURI (tipo, carattere, epoca):

BIBLIOGRAFIA:


E. Pilloni - Torri litoranee in Sardegna - Cagliari, la Cartotecnica 1957

[illegible]**OSSERVAZIONI:**

| | | | | |
|----------|----------------------|----------------------------|---|----------------|
| A | N. CATALOGO GENERALE | N. CATALOGO INTERNAZIONALE |  MINISTERO PER I BENI CULTURALI E AMBIENTALI DIREZ. GEN. DELLE ANTICHITA' E BELLE ARTI | REGIONE |
| ODICI | 20/00029361 | ITA: | SOPRINTENDENZA AI BENI AMBIENTALI ARCHITETTONICI, ARTISTICI E STORICI DI CAGLIARI E ORISTANO | 10 SARDEGNA |


(17604604) Roma, I

ALLEGATO N. OGGETTO *EA - GONNESA - Torre di Porto Paglia*




COM. GONNESA -
 ESTRATO I.G.M. 1:25000
 TAV. 232
 QUADRANTE I° N.E. - NEBID
 LO. PORTO PAGLIA
 "TORRE COSTIERA"
 SVILUPPO 1:4000

Mod

| A | N. CATALOGO GENERALE | N. CATALOGO INTERNAZIONALE |  MINISTERO PER I BENI CULTURALI E AMBIENTALI DIREZ. GEN. DELLE ANTICHITA' E BELLE ARTI | REGIONE | N. |
|---|----------------------|---|---|----------|----|
| | 20/00029361 | ITA: | Sopr. Beni Amb. Arch. Art. e Storici CAGLIARI - ORISTANO | SARDEGNA | 10 |
| | ALLEGATO N. 2 | CA - GONUESA - "PORTO PAGLIA" TORRE COSTIERA SPAGNOLA - | | | |


(5605238) Roma, 1975 - Ist. Poligr. Stato - S. (c. 400.000)



| A | N. CATALOGO GENERALE | N. CATALOGO INTERNAZIONALE |  MINISTERO PER I BENI CULTURALI E AMBIENTALI DIREZ. GEN. DELLE ANTICHITA' E BELLE ARTI | REGIONE | N. |
|---|----------------------|----------------------------|---|----------|----|
| | 20/00029361 | ITA: | | SARDEGNA | 10 |
| | | | Sopr. Beni Amb. Arch. Art. e Storici CAGLIARI - CRISTANO | | |
| | | | ALLEGATO N. 1 CA-GONNESA - TORRE COSTIERA SPAGNOLA - P.TO PAGLIA | | |

(5605238) Roma, 1975 - Ist. Poligr. Stato - S. (c. 400.000)



| | | | | | |
|----------|----------------------|----------------------------|---|-----------------|----|
| A | N. CATALOGO GENERALE | N. CATALOGO INTERNAZIONALE |  MINISTERO PER I BENI CULTURALI E AMBIENTALI DIREZ. GEN. DELLE ANTICHITA' E BELLE ARTI | REGIONE | N. |
| ODICI | 20/00029361 | ITA: | 10 | SARDEGNA | |

(7604604) Roma, 1978 - I.P.T.

ALLEGATO N. OGGETTO CA - GONNESA - TORRE DI PORTO PAGLIA



C. 26109

