

Scheda



CD - CODICI

TSK - Tipo scheda	A
LIR - Livello ricerca	I
NCT - CODICE UNIVOCO	
NCTR - Codice regione	08
NCTN - Numero catalogo generale	00125277
ESC - Ente schedatore	S261
ECP - Ente competente	S261

OG - OGGETTO

OGT - OGGETTO

OGTD - Definizione tipologica	chiesa
OGTQ - Qualificazione	parrocchiale
OGTN - Denominazione	Chiesa di S. Maria della Pietà

LC - LOCALIZZAZIONE GEOGRAFICO-AMMINISTRATIVA

PVC - LOCALIZZAZIONE GEOGRAFICO-AMMINISTRATIVA

PVCS - Stato	ITALIA
PVCR - Regione	Emilia-Romagna
PVCP - Provincia	BO
PVCC - Comune	Bologna
PVCI - Indirizzo	Via San Vitale, 110

CS - LOCALIZZAZIONE CATASTALE

CTL - Tipo di localizzazione localizzazione fisica

CTS - LOCALIZZAZIONE CATASTALE

CTSC - Comune	Bologna
CTSF - Foglio/Data	190/ 2020
CTSN - Particelle	C

GA - GEOREFERENZIAZIONE TRAMITE AREA

GAI - Identificativo Area	1
GAL - Tipo di localizzazione	localizzazione fisica

GAD - DESCRIZIONE DEL POLIGONO**GADP - PUNTO DEL POLIGONO**

GADPX - Coordinata X	11.355356469
GADPY - Coordinata Y	44.494127961

GADP - PUNTO DEL POLIGONO

GADPX - Coordinata X	11.355474486
GADPY - Coordinata Y	44.494535657

GADP - PUNTO DEL POLIGONO

GADPX - Coordinata X	11.355533495
GADPY - Coordinata Y	44.494514199

GADP - PUNTO DEL POLIGONO

GADPX - Coordinata X	11.355538859
GADPY - Coordinata Y	44.494562479

GADP - PUNTO DEL POLIGONO

GADPX - Coordinata X	11.355683698
GADPY - Coordinata Y	44.494535657

GADP - PUNTO DEL POLIGONO

GADPX - Coordinata X	11.355646148
GADPY - Coordinata Y	44.494471284

GADP - PUNTO DEL POLIGONO

GADPX - Coordinata X	11.355705156
----------------------	--------------

GADPY - Coordinata Y	44.494460555
GADP - PUNTO DEL POLIGONO	
GADPX - Coordinata X	11.355613961
GADPY - Coordinata Y	44.494122597
GADP - PUNTO DEL POLIGONO	
GADPX - Coordinata X	11.355383291
GADPY - Coordinata Y	44.494122597
GADP - PUNTO DEL POLIGONO	
GADPX - Coordinata X	11.355356469
GADPY - Coordinata Y	44.494127961
GAM - Metodo di georeferenziazione	perimetrazione esatta
GAT - Tecnica di georeferenziazione	rilievo da foto aerea con sopralluogo
GAP - Proiezione e Sistema di riferimento	WGS84
GAB - BASE DI RIFERIMENTO	
GABB - Descrizione sintetica	ICCD1007177_0
GABT - Data	27-3-2014
GABO - Note	(1149334) -CTR 5.000- (http://servizigis.regione.emilia-romagna.it/wms/ctr5) -0
AU - DEFINIZIONE CULTURALE	
AUT - AUTORE	
AUTR - Riferimento all'intervento (ruolo)	progetto volta
AUTM - Fonte dell'attribuzione	bibliografia
AUTN - Nome scelto	Belli Bartolomeo
AUTA - Dati anagrafici	notizie 1608-.1667
AUTH - Sigla per citazione	00000410
ATB - AMBITO CULTURALE	
ATBR - Riferimento all'intervento	costruzione
ATBD - Denominazione	maestranze locali
ATBM - Fonte dell'attribuzione	bibliografia

RE - NOTIZIE STORICHE

REN - NOTIZIA

REN - Riferimento intero bene

RENS - Notizia sintetica costruzione

RENF - Fonte Bibliografia

REL - CRONOLOGIA, ESTREMO REMOTO

RELS - Secolo XVII

RELI - Data 1608/00/00

REV - CRONOLOGIA, ESTREMO RECENTE

REVS - Secolo XVII

REVI - Data 1667/00/00

PN - PIANTA

PNR - Riferimento alla parte intero bene

PNT - PIANTA

PNTS - Schema ad aula

SV - STRUTTURE VERTICALI

SVC - TECNICA COSTRUTTIVA

SVCU - Ubicazione intero bene

SVCM - Materiali laterizio

SO - STRUTTURE DI ORIZZONTAMENTO

SOU - Ubicazione intero bene

SOF - TIPO

SOFG - Genere volta

SOFF - Forma a botte

CP - COPERTURE

CPU - Ubicazione intero bene

CPM - MANTO DI COPERTURA

CPMR - Riferimento intera copertura

CPMM - Materiali laterizio

US - UTILIZZAZIONI

USA - USO ATTUALE

USAR - Riferimento alla parte intero bene

USAD - Uso chiesa

USO - USO STORICO

USOR - Riferimento alla parte intero bene

USOC - Riferimento cronologico	destinazione originaria
USOD - Uso	chiesa
TU - CONDIZIONE GIURIDICA E VINCOLI	
CDG - CONDIZIONE GIURIDICA	
CDGG - Indicazione generica	proprietà Ente religioso cattolico
CDGS - Indicazione specifica	Parrocchia di S. Maria della Pietà
CDGI - Indirizzo	via S. Vitale, 112 - Bologna
NVC - PROVVEDIMENTI DI TUTELA	
NVCT - Tipo provvedimento	DM (L. n. 1089/1939, art. 4)
NVCE - Estremi provvedimento	1983/02/25
NVCP - Estensione del vincolo	intero bene
STU - STRUMENTI URBANISTICI	
STUT - Strumenti in vigore	P.R.G. '85
STUN - Sintesi normativa zona	restauro scientifico
DO - FONTI E DOCUMENTI DI RIFERIMENTO	
FTA - DOCUMENTAZIONE FOTOGRAFICA	
FTAX - Genere	documentazione allegata
FTAP - Tipo	fotografia digitale (file)
FTAA - Autore	Blaskovic, Costanza
FTAD - Data	2020
FTAN - Codice identificativo	0800125277_foto
FTAT - Note	facciata
FTA - DOCUMENTAZIONE FOTOGRAFICA	
FTAX - Genere	documentazione allegata
FTAP - Tipo	fotografia digitale (file)
FTAA - Autore	Blaskovic, Costanza
FTAD - Data	2020
FTAN - Codice identificativo	0800125277_foto2

FTAT - Note	retro
FTA - DOCUMENTAZIONE FOTOGRAFICA	
FTAX - Genere	documentazione allegata
FTAP - Tipo	fotografia b/n
FTAD - Data	1993
FTAE - Ente proprietario	SBAP BO
FTAN - Codice identificativo	SBAPBO00003322
FTAT - Note	facciata
FTA - DOCUMENTAZIONE FOTOGRAFICA	
FTAX - Genere	documentazione allegata
FTAP - Tipo	fotografia b/n
FTAD - Data	1993
FTAE - Ente proprietario	SBAP BO
FTAN - Codice identificativo	SBAPBO00003319
FTAT - Note	interno
FTA - DOCUMENTAZIONE FOTOGRAFICA	
FTAX - Genere	documentazione allegata
FTAP - Tipo	fotografia b/n
FTAD - Data	1993
FTAE - Ente proprietario	SBAP BO
FTAN - Codice identificativo	SBAPBO00003320
FTAT - Note	portico e ingressi
FTA - DOCUMENTAZIONE FOTOGRAFICA	
FTAX - Genere	documentazione allegata
FTAP - Tipo	fotografia b/n
FTAD - Data	1993
FTAE - Ente proprietario	SBAP BO
FTAN - Codice identificativo	SBAPBO00003321
FTAT - Note	facciata e portico
DRA - DOCUMENTAZIONE GRAFICA	
DRAX - Genere	documentazione allegata
DRAT - Tipo	estratto di mappa catastale
	immagine creata da

DRAO - Note	https://geoportale.cartografia.agenziaentrate.gov.it
DRAE - Ente proprietario	Agenzia delle Entrate - Geoportale Cartografico Catastale
DRAN - Codice identificativo	0800125277_sc
DRAD - Data	2020
FNT - FONTI E DOCUMENTI	
FNTP - Tipo	estratto di mappa catastale
FNTD - Data	2012
FNTN - Nome archivio	catasto provinciale di Bologna
FNTS - Posizione	foglio 190
FNTI - Codice identificativo	00125277_Allegato 1
FNT - FONTI E DOCUMENTI	
FNTP - Tipo	decreto di tutela
FNTD - Data	1983
FNTN - Nome archivio	SBAP BO
FNTS - Posizione	archivio
FNTI - Codice identificativo	00125277_Allegato 6
AD - ACCESSO AI DATI	
ADS - SPECIFICHE DI ACCESSO AI DATI	
ADSP - Profilo di accesso	1
ADSM - Motivazione	scheda contenente dati liberamente accessibili
CM - COMPILAZIONE	
CMP - COMPILAZIONE	
CMPD - Data	1993
CMPN - Nome	Rizzo, R.
FUR - Funzionario responsabile	Ferrari, T.
RVM - TRASCRIZIONE PER INFORMATIZZAZIONE	
RVMD - Data	2013
RVMN - Nome	Biondi, M.
AGG - AGGIORNAMENTO - REVISIONE	
AGGD - Data	2020
AGGN - Nome	Blaskovic, Costanza
AGGF - Funzionario responsabile	Manzelli, Valentina

AN - ANNOTAZIONI**OSS - Osservazioni**

Il portico esterno risale al secolo XVIII. L'interno è tipico del periodo barocco. Sull'altare della prima cappella vi è il dipinto di Tribulzio Passarotti "S. Orsola con le compagne". Nel terzo altare vi è la grande pala di E. Graziani "I Santi Francesco Regis, Luigi Gonzaga, Francesco Borgia". Nella sesta cappella i dipinti della volta e dell'altare sono del Tiarini. Aggiornamento (2020): Ottimizzazione e normalizzazione dei dati; aggiornamento dei campi relativi ai paragrafi LC, CS, GA, DO, AD, CM.

MC - METADATI DI CATALOGAZIONE**METADATI SULLE NORMATIVE**

NORMATIVA	A 3.00_ICCD0
TIPO NORMATIVA	Scheda
CATEGORIA	Beni immobili
SETTORE DISCIPLINARE	Beni architettonici e paesaggistici

METADATI AMMINISTRATIVI

PROGETTO	Digital Library
ENTE COMPETENTE ATTUALE	S261 - Soprintendenza Archeologia, belle arti e paesaggio per la città metropolitana di Bologna e le province di Modena, Reggio Emilia e Ferrara
CAMPAGNA	Digital Librari_Beni immobili
ATTIVITA	Digital Library_Bologna
FONTE	MIBAC

METADATI GESTIONALI

ASSEGNATO A	
UTENTE CREATORE	costanza.blaskovic
DATA CREAZIONE	08 - 04 - 2020
UTENTE MODIFICA	costanza.blaskovic
DATA ULTIMA MODIFICA	19 - 10 - 2020
STATO SCHEDA	In lavorazione
PROFILO PUBBLICAZIONE	Catalogatore
UTENTE VERIFICATORE	Laura Panzani

Entita' multimediali associate



MC - METADATI DOCUMENTAZIONE

FTA - DOCUMENTAZIONE FOTOGRAFICA

FTAP - Tipo	fotografia digitale (file)
FTAA - Autore	Blaskovic, Costanza
FTAD - Data	2020
FTAN - Codice identificativo	0800125277_foto
FTAT - Note	facciata

MM - METADATI DATO MULTIMEDIALE

MMT - METADATI TECNICI DATO MULTIMEDIALE

MMTO - Nome file originale	0800125277_foto.JPG
----------------------------	---------------------



MC - METADATI DOCUMENTAZIONE

FTA - DOCUMENTAZIONE FOTOGRAFICA

FTAP - Tipo	fotografia digitale (file)
FTAA - Autore	Blaskovic, Costanza
FTAD - Data	2020
FTAN - Codice identificativo	0800125277_foto2
FTAT - Note	retro

MM - METADATI DATO MULTIMEDIALE

MMT - METADATI TECNICI DATO MULTIMEDIALE

MMTO - Nome file originale	0800125277_foto2.JPG
-----------------------------------	----------------------



MC - METADATI DI CATALOGAZIONE

FTA - DOCUMENTAZIONE FOTOGRAFICA

FTAP - Tipo	fotografia b/n
--------------------	----------------

FTAD - Data	1993
FTAE - Ente proprietario	SBAP BO
FTAN - Codice identificativo	SBAPBO00003322
FTAT - Note	facciata
MM - METADATI DATO MULTIMEDIALE	
MMP - PROCESSO DI DIGITALIZZAZIONE	
MMPA - Autore digitalizzazione	Biondi M.
MMPD - Data digitalizzazione	2012
MMT - METADATI TECNICI DATO MULTIMEDIALE	
MMTO - Nome file originale	SBAPBO00003322.jpg



MC - METADATI DI CATALOGAZIONE	
FTA - DOCUMENTAZIONE FOTOGRAFICA	
FTAP - Tipo	fotografia b/n
FTAD - Data	1993
FTAE - Ente proprietario	SBAP BO
FTAN - Codice identificativo	SBAPBO00003319
FTAT - Note	interno
MM - METADATI DATO MULTIMEDIALE	
MMP - PROCESSO DI DIGITALIZZAZIONE	
MMPA - Autore digitalizzazione	Biondi M.
MMPD - Data	

digitalizzazione	2012
------------------	------

MMT - METADATI TECNICI DATO MULTIMEDIALE

MMTO - Nome file originale	SBAPBO00003319.jpg
----------------------------	--------------------



MC - METADATI DI CATALOGAZIONE

FTA - DOCUMENTAZIONE FOTOGRAFICA

FTAP - Tipo	fotografia b/n
FTAD - Data	1993
FTAE - Ente proprietario	SBAP BO
FTAN - Codice identificativo	SBAPBO00003320
FTAT - Note	portico e ingressi

MM - METADATI DATO MULTIMEDIALE

MMP - PROCESSO DI DIGITALIZZAZIONE

MMPA - Autore digitalizzazione	Biondi M.
MMPD - Data digitalizzazione	2012

MMT - METADATI TECNICI DATO MULTIMEDIALE

MMTO - Nome file originale	SBAPBO00003320.jpg
----------------------------	--------------------



MC - METADATI DI CATALOGAZIONE

FTA - DOCUMENTAZIONE FOTOGRAFICA

FTAP - Tipo	fotografia b/n
FTAD - Data	1993
FTAE - Ente proprietario	SBAP BO
FTAN - Codice identificativo	SBAPBO00003321
FTAT - Note	facciata e portico

MM - METADATI DATO MULTIMEDIALE

MMP - PROCESSO DI DIGITALIZZAZIONE

MMPA - Autore digitalizzazione	Biondi M.
MMPD - Data digitalizzazione	2012

MMT - METADATI TECNICI DATO MULTIMEDIALE

MMTO - Nome file originale	SBAPBO00003321.jpg
----------------------------	--------------------



MC - METADATI DI CATALOGAZIONE

FNT - FONTI E DOCUMENTI

FNTP - Tipo	estratto di mappa catastale
FNTD - Data	2012
FNTN - Nome archivio	catasto provinciale di Bologna
FNTS - Posizione	foglio 190
FNTI - Codice identificativo	00125277_Allegato 1

MM - METADATI DATO MULTIMEDIALE


MMP - PROCESSO DI DIGITALIZZAZIONE

MMPA - Autore digitalizzazione	Biondi M.
MMPD - Data digitalizzazione	2012

MMT - METADATI TECNICI DATO MULTIMEDIALE

MMTO - Nome file originale	00125277_Allegato 1.pdf
----------------------------	-------------------------

44356


RACCOMANDATA A.R.

*Soprintendenza per i Beni Ambientali
e Architettonici dell'Emilia*

25 FEB. 1983

40100 Bologna,
Via IV Novembre, 3 - Tel. 27.65.58 - 27.10.02


Prot. N. 4412 Classe M. 463
Risposta a _____ N. _____
del _____
Allegati N.1 estratto di mappa.

OGGETTO BOLOGNA-Via S.Vitale, 110-
Chiesa Parrocchiale di S.Maria della
Pietà-Segnata al N.C.T.R. di Bo-
logna al F.190 mapp.C-
Confinante con Via S.Vitale e mapp.
371-410-388-365-363-364-377 dello
stesso F.190-

Al Parroco pro-tempore
Chiesa Parrocchiale
S.Maria della Pietà
Don Alessandro Barozzi
Via S.Vitale, 112
40125 - BOLOGNA

e p.c. Al MINISTERO PER I BENI
CULTURALI E AMBIENTALI
Ufficio Centrale per i
Beni A.A.A.S.
Div. II*
Via di S.Michele, 22
00100 - R O M A

Alla Raccolta Notifiche
S E D E

" 

Si comunica che l'immobile descritto in oggetto, di proprietà della
Prebenda Parrocchiale di S.Maria della Pietà, deve considerarsi
compreso negli elenchi descrittivi prescritti dall'art.4 della legge
1089 del 1°/6/1939, perché di notevole valore storico-artistico.

La Chiesa di S.Maria della Pietà risale alla prima metà del sec.
XVII°, e consta di una grande navata centrale alla quale si attestano
la vasta cappella maggiore a pianta quadrata e 5 cappelle per parte.
Le sue strutture fondamentali risalgono al 1608 in aderenza al model-
lo romano della chiesa ad aula. In origine solo le cappelle laterali
e la cappella maggiore erano state realizzate con copertura a volta,
mentre la grande aula doveva essere coperta con capriate di legno a
vista, che nel 1667 furono alzate di almeno 6 metri per consentire la
costruzione di una grande volta a botte, opera dell'architetto della
municipalità cittadina Bartolomeo Belli. La fronte sulla strada è co-
stituita da un altissimo porticato, opera del sec. XVIII°, sul cui mu-
ro di fondo spiccano i 3 grandi portali in pietra arenaria che incornici-
ano gli accessi alla chiesa. All'interno si possono ammirare le pit-
ture della volta di scuola del Reni: le tele sulle cantorie sono del
Sansone. Nelle cappelle figurano preziose pitture del Mastelletta, del
Cavedoni, del Cesi. Ricchi stucchi ornano alcune ancone degli altari
laterali.

Per le ragioni su esposte, il sacro complesso deve considerarsi com-
preso negli elenchi descrittivi prescritti dall'art.4 della legge 1089
n.1089 e sottoposto a tutte le disposizioni previste da detta legge.

FU/sta

IL SOPRINTENDENTE
(Dot. Arch. Lucia Gremmo)
Lucia Gremmo

MC - METADATI DI CATALOGAZIONE

FNT - FONTI E DOCUMENTI

FNTP - Tipo	decreto di tutela
FNTD - Data	1983
FNTN - Nome archivio	SBAP BO
FNTS - Posizione	archivio
FNTI - Codice identificativo	00125277_Allegato 6

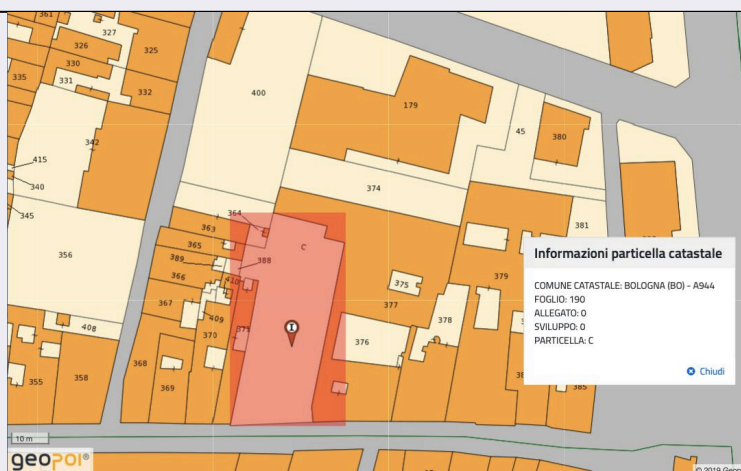
MM - METADATI DATO MULTIMEDIALE

MMP - PROCESSO DI DIGITALIZZAZIONE

MMPA - Autore digitalizzazione	Biondi M.
MMPD - Data digitalizzazione	2012

MMT - METADATI TECNICI DATO MULTIMEDIALE

MMTO - Nome file originale	00125277_Allegato 6.pdf
----------------------------	-------------------------



MC - METADATI DOCUMENTAZIONE

DRA - DOCUMENTAZIONE GRAFICA

DRAT - Tipo	estratto di mappa catastale
DRAO - Note	immagine creata da https://geoportale.cartografia.agenziaentrate.gov.it
DRAE - Ente proprietario	Agenzia delle Entrate - Geoportale Cartografico Catastale
DRAN - Codice identificativo	0800125277_sc
DRAD - Data	2020

MM - METADATI DATO MULTIMEDIALE**MMT - METADATI TECNICI DATO MULTIMEDIALE****MMTO - Nome file
originale**

0800125277_sc.tiff

