



# *Al Ministro Segretario di Stato*

PER I BENI CULTURALI E AMBIENTALI

**VISTA** la legge 1.6.1939, n.1089;

**CONSIDERATO** che in Borgia (CZ), in frazione Roccelletta, sussiste pressochè intatto il sito dell'antica città romana di Scolacium, che insiste a sua volta sui resti della sub colonia greca di Skylletion; che in detto sito si ergono considerevoli resti monumentali, segnatamente un teatro, un anfiteatro e numerosi mausolei, di epoca romana; che è stata provata con assoluta certezza, mediante numerosi sondaggi in profondità, l'esistenza di un fitto tessuto urbano e di un fitto addensamento di sepolture attorno a questo;

**TENUTO** conto che detti resti rivestono importante interesse ai sensi della legge 1.6.1939, n.1089, non solo come monumenti singoli, ma soprattutto come complesso unitario;

**CONSIDERATO** che il complesso in questione si estende nell'ambito dei terreni sotto indicati e contrassegnati come segue nelle accluse planimetrie:

A) Delimitati da una striscia di colore rosso

1) Dal foglio di mappa catastale n.42 del Comune di Borgia:

particella n.2, di proprietà degli eredi del fu Gregorio Mazza, e cioè Emanuele Mazza, residente in Via Barrio, Catanzaro; Maria Concetta Mazza in Sanseverino, residente in Via De Riso, Catanzaro; Valentina Mazza in Valentini Agostini, residente in Via L.Pascali 30, Catanzaro; Luigi Mazza, residente in Via XX Settembre 23, Catanzaro; Francesco Mazza, residente in Via Fratelli Plutino, Catanzaro.

particelle nn.4-5-6-7-8-10-11 di proprietà dei predetti;

parte delle particelle nn.1-9-16-19 di proprietà dei predetti;

2) Dal foglio di mappa catastale n.43 del Comune di Borgia:

particella n.4

parte della particella n.3, di proprietà dei predetti

parte della particella n.10, di proprietà dei predetti.

**TENUTO** conto della necessità di stabilire una zona di rispetto nei confronti dei resti archeologici, a salvaguardia da ogni iniziativa che possa menomarne la fruibilità, e disturbare l'attuale assetto del territorio in cui questi si pongono;



# *Il Ministro Segretario di Stato*

PER I BENI CULTURALI E AMBIENTALI

**CONSIDERATO** che, a tale scopo, è necessario imporre prescrizioni nei confronti dei terreni sottoindicati;

**B) Delimitati da una striscia di colore blu nell'unita planimetria**

1) Dal foglio di mappa n.42 citato:

parte delle particelle nn.1-9-19 di proprietà dei predetti.

2) Dal foglio di mappa n.43 citato:

particella n.1, di proprietà dei predetti

parte della particella nn.3-9 di proprietà dei predetti

**C) Delimitati da una striscia di colore verde**

1) Dal foglio di mappa n.42 citato:

parte delle particelle nn.1 e 19

2) Dal foglio di mappa n.43 citato:

parte della particella n.10;

**VISTI** gli artt.1, 3 e 21 della legge 1.6.1939, n.1089;

## **D E C R E T A :**

**ART.1** - Gli immobili descritti alla lettera A sono dichiarati di interesse particolarmente importante, dal punto di vista archeologico, ai sensi degli artt.1 e 3 della legge citata, e sono sottoposti a tutte le disposizioni previste da questa.

**ART.2** - Gli immobili descritti alla lettera B sono, ai sensi dell'art.21 della legge stessa, sottoposti alle seguenti prescrizioni: divieto di procedere ad aratura ad una profondità superiore ai 40 cm.; obbligo di sottoporre per approvazione alla Soprintendenza competente qualsiasi progetto mirante all'esecuzione di lavori di trasformazione edilizia e fondiaria di qualsiasi genere; divieto di installazione di palificazioni, linee aeree elettriche, telefoniche e simili, di messa in opera di condotti sotterranei relativi a queste o a lavori fognanti senza la preventiva autorizzazione della Soprintendenza competente; divieto di posa a dimora di alberi di alto fusto; obbligo di sottoporre alla Soprintendenza competente qualsiasi progetto che preveda la costruzione di nuove strade o l'allargamento dei sentieri già esistenti.

**ART.3** - Gli immobili descritti alla lettera C sono, ai sensi dell'art.21 della legge citata, sottoposti, oltre che a tutte le pre-



# *Al Ministro Segretario di Stato*

PER I BENI CULTURALI E AMBIENTALI

scrizioni previste per quelli descritti alla lettera B, anche alla seguente: divieto di apporre cartelli pubblicitari di qualsiasi forma e dimensione.


Il presente decreto sarà notificato in via amministrativa ai proprietari ai domicili indicati. A cura del Soprintendente archeologico della Calabria esso sarà trascritto presso la Conservatoria dei Registri Immobiliari e avrà efficacia nei confronti di ogni successivo proprietario o possessore o detentore a qualsiasi titolo.

Roma, li

21 FEB. 1970

p. IL MINISTRO  
IL SOTTOSEGRETARIO DI STATO

per STELLA



PER COPIA CONFORME

Il Direttore di ~~Davino~~

*Catini*



Y = + 14200

Y = + 15200

Origine delle coordinate  
M. Bruto


X = - 36400

X = - 38000

X = - 38000


PROVINCIA DI CATANZARO  
**COMUNE DI BORGIA**

Foglio N: 42



Visto: IL DIRIGENTE SUPERIORE  
SORRINTENDENTE ARCHITETTONICO  
(Dott. Giuseppe Fai)

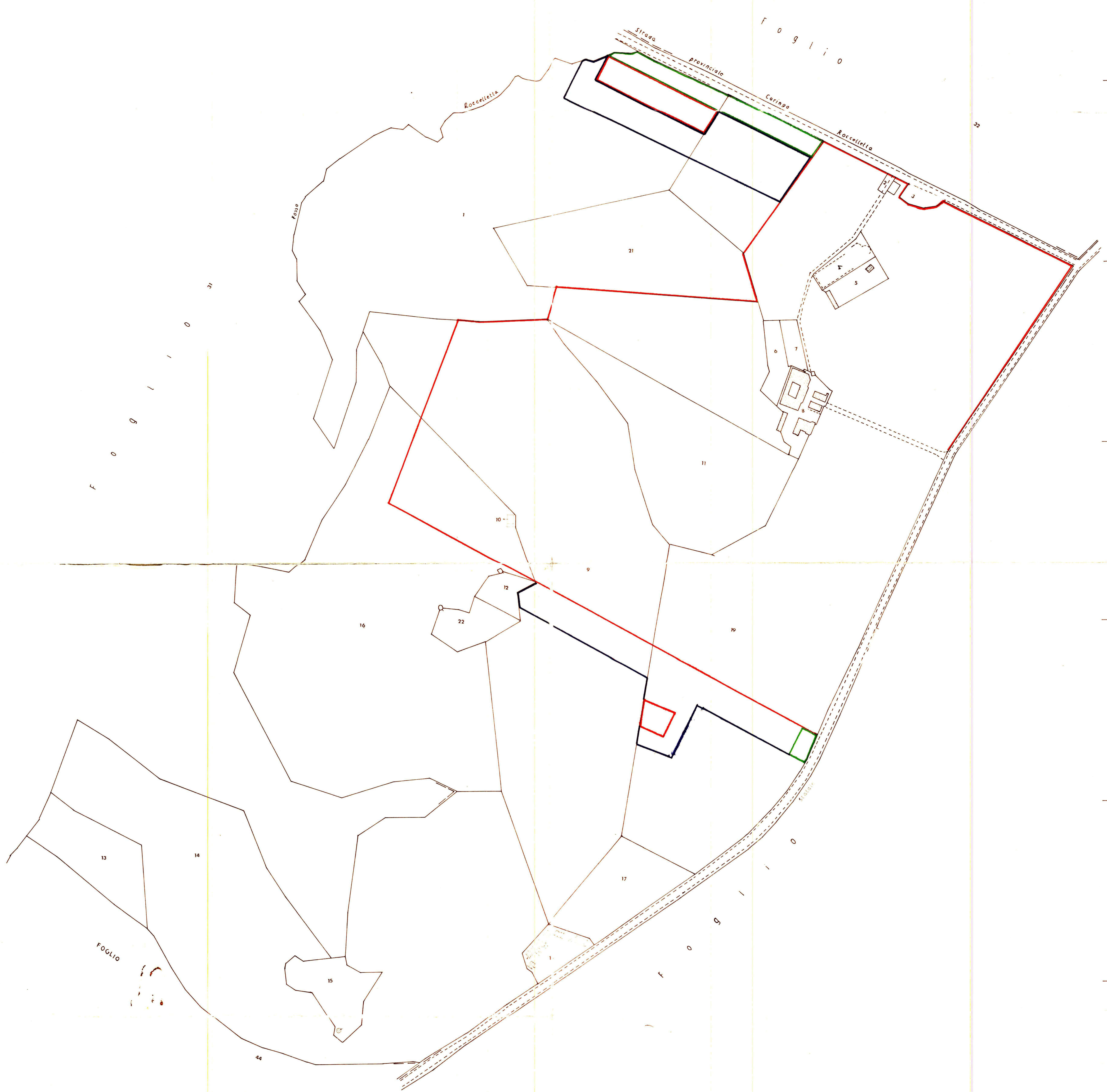
*GF*




SCALA 1:2000

Y = + 14200

Y = + 15200







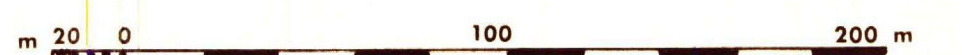
Visto: IL DIRIGENTE SUPERIORE  
 SOPRINTENDEnte AL CATASTRO  
 (Dott. Giuseppe Foti)

STOF

PROVINCIA DI CATANZARO

**COMUNE DI BORGIA**

Foglio N: 43



SCALA 1:2000