

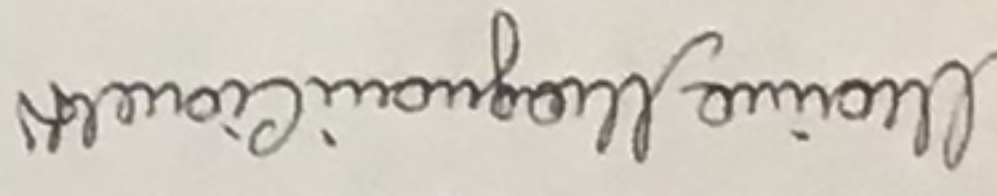


<b>A</b>	N. CATALOGO GENERALE	N. CATALOGO INTERNAZIONALE	 MINISTERO PER I BENI CULTURALI E AMBIENTALI DIREZ. GEN. DELLE ANTICHITA' E BELLE ARTI		REGIONE	N.
CODICI	12/00074213	ITA:	SOPRINTENDENZA PER I BENI AMBIENTALI ED ARCHITETTONICI DEL LAZIO - ROMA -	49	LAZIO	
PROVINCIA E COMUNE: FR - ALVITO (fraz. CASTELLO)			DESCRIZIONE: <span style="float: right;">(5605237) Roma, 1973 - Ist. Poligr. Stato - S. (c. 400.000)</span>			
LUOGO: Piazza Castello			<p>Il Castello di Alvito è collocato alla sommità del monte Morrone. Dalla parte destra si scorge la valle del Comino, circondata dalla catena delle Mainarde, mentre a sinistra si elevano i monti del Parco nazionale d'Abruzzo. Pochi sono oggi i resti del Castello: sono presenti infatti avanzi di mura fortificate e resti di imponenti bastioni, muniti di torri cilindriche che inglobavano l'edificio principale.</p> <p>Questo, di forma poligonale, con tre torri agli angoli verso la valle, è in alcune parti ancora imponente.</p> <p>Le mura strombate sono in pietra non squadrate e conservano le tracce di antiche mensole e di mura, oggi crollate. La torre d'angolo, all'estremità del vico Castello, conserva ancora la merlatura, tipica decorazione del coronamento delle torri.</p>			
OGGETTO: Castello						
CATASTO: Foglio no.23 sviluppo C partic. 62						
CRONOLOGIA: Sec. XI, XIV						
AUTORE:						
DEST. ORIGINARIA: Castello						
USO ATTUALE: Nessuno						
PROPRIETÀ: Parte Comunale - Parte di Saverio Castrucci Legge no. 364 del 20.6.1909 art. 5:						
VINCOLI LEGGI DI TUTELA: D.R. del 30.3.1916 P.R.G. E ALTRI:						
TIPOLOGIA EDILIZIA - CARATTERI COSTRUTTIVI						
PIANTA: Poligonale con bastioni						
COFERTURE:						
VOLTE o SOLAI:						
SCALE:						
TECNICHE MURARIE: Muratura in pietra non squadrate						
PAVIMENTI:						
DECORAZIONI ESTERNE: Merlatura nel coronamento della torre						
DECORAZIONI INTERNE:						
ARREDAMENTI:						
STRUTTURE SOTTERRANEE:						

REVISIONI: Il Direttore dell'Ufficio Catalogo: Anno 1978 (Arch. Giuliano Sacchi)	VISTO DEL SOPRINTENDENTE:  (Ing. Giovanni Di Geso)	COMPILATORE DELLA SCHEDA: Arch. Marina Magnani Gianetti Correzione e integrazione  DATA: Anno 1978
---	---	---

RIFERIMENTI ALTRE SCHEDE (CS; MA; RA; OA; SM; D; ...): all. n. 7, scheda A del 20.10.76 compilata da: Arch. Eugenio Rota

RIFERIMENTI ALLE FONTI DOCUMENTARIE: GF.CS.B.A.A. Lazio Inv. Negativi No 183-184-185-186-187	FOTOGRAFIE: Foglio no.23 sviluppo C rapp. 1:1000 (all. n.6) ESTRATTO MAPPA CATASTALE Prospetto su Piazza Castello (all. n.1) Prospetto su Largo dei passi perduti (all. n.2) Prospetto su Vico Castello (all. n.3) Particolare della torre e fianco (all. n.4) Particolare della torre (all. n.5)
MAPPE - RILIEVI - STAMPE: MAPPE:	DISEGNI E RILIEVI: DOCUMENTI VARI: RELAZIONI TECNICHE:
ARCHIVI:	MAPP:

