




A	N. CATALOGO GENERALE	N. CATALOGO INTERNAZIONALE	 MINISTERO PER I BENI CULTURALI E AMBIENTALI DIREZ. GEN. DELLE ANTICHITA' E BELLE ARTI	REGIONE	N.
CODICI	18/00006833	ITA:	SOPRINTENDENZA PER I BENI AMBIENTALI ARCHITETTONICI ARTISTICI E STORICI DELLA CALABRIA - COSENZA		8
PROVINCIA E COMUNE: CATANZARO CZ			DESCRIZIONE:		
LUOGO: PIAZZA ROMA n° 23			(5600239) Roma, 1975 - 1st. Poligr. Stato - S. n. 400.000		
OGGETTO: EDIFICIO			Lo stabile corrispondente alla particella		
CATASTO: FOGLIO 48 PARTICELLA n° 1613 - 1614			1614 era adibito a stazione della funico-		
CRONOLOGIA: 1912 (data di inaugurazione )			lare, oggi non più utilizzato.		
AUTORE:			All'interno dello stabile si trova ancora		
DEST. ORIGINARIA: TRAMVIA RESIDENZA			un vagone, segno dei tempi trascorsi.		
USO ATTUALE: RESIDENZA			L'edificio caratterizzato dalluna serie di		
PROPRIETA': COMUNALE			arcate, presenta decorazioni in stucco no-		
VINCOLI LEGGI DI TUTELA: NESSUNA			tevolmente alterate.		
P.R.G. E ALTRI: sono da prevedere nel P.P. dell'isolato			Le insegne pubblicitarie con i loro colori		
TIPOLOGIA EDILIZIA - CARATTERI COSTRUTTIVI			e le loro dimensioni contribuiscono, insie-		
PIANTA:			me a tutto il resto a dare una immagine de-		
COPERTURE: piana			solante dello stabile.		
VOLTE o SOLAI: in legno			Sul lato prospiciente Piazza Marconi sono		
SCALE: in pietra			situati gli alloggi del personale.		
TECNICHE MURARIE: in pietra					
PAVIMENTI: in cemento strada ferrata					
DECORAZIONI ESTERNE: marcapiani decorati					
DECORAZIONI INTERNE:					
ARREDAMENTI:					
STRUTTURE SOTTERRANEE:					

REVISIONI:	VISTO DEL SOPRINTENDENTE:  IL SOPRINTENDENTE (Dott. Arch. Aldo Ceccarelli)	COMPILATORE DELLA SCHEDA: 	DATA: 22-12-72
RIFERIMENTI ALLE FONTI DOCUMENTARIE:			
ESTRATTO MAPPA CATASTALE: ALL. I n° 1 Riproduzione fotografica della planimetria.			
FOTOGRAFIE: ALL. II n° 1 - 2 - 3 - 4 - 5			
DISEGNI E RILIEVI:			
MAPPE: ALL. III n° 1 Stralcio catastale 1:1000			
DOCUMENTI VARI:			
RILAZIONI TECNICHE: Intonaco occe quasi del tutto scomparso. Lesioni al rene dell'arco di st- nistia.			
RIFERIMENTI ALTRE SCHEDE (CSU; MA; RA; OA; SM; D;.....):			
ARCHIVI:			



VICENDE COSTRUTTIVE - NOTIZIE STORICO - CRITICHE:

SISTEMA URBANO: L'edificio costituisce un elemento isolato posto all'incrocio tra Corso Mazzini e Piazza Roma.

RAPPORTI AMBIENTALI: L'edificio emerge dalla configurazione omogenea dell'abitato e interrompe lo slargo della Piazza Roma.

ISCRIZIONI - LAPIDI - STEMMI - GRAFFITI:

RESTAURI (tipo, carattere, epoca):

BIBLIOGRAFIA:

STATO DI CONSERVAZIONE	DATA DI RILEVAMENTO 1977						DATA DI RILEVAMENTO						DATA DI RILEVAMENTO					
	O	B	M	C	P	R	O	B	M	C	P	R	O	B	M	C	P	R
STRUTTURE SOTTERRANEE																		
STRUTTURE MURARIE			X															
COPERTURE				X														
SOLAI																		
VOLTE E SOFFITTI			X															
PAVIMENTI																		
DECORAZIONI																		
PARAMENTI				X														
INTONACI INT.					X													
INFISSI																		

OSSERVAZIONI: