

FOTOGRAFIE:

All. 3. 4. 5. 9. 10. 11

DISEGNI E RILIEVI: Prospetto All.n. 2

MAPPE:

DOCUMENTI VARI: Seg. Vicende Costruttive All.n.6
Seg. Bibliografia All.n.7-8

RELAZIONI TECNICHE:

RIFERIMENTI ALTRE SCHEDE (CSU; MA; RA; OA; SM; D;.....):

FOTOGRAFIE:

A.E.S. 14 : neg. n.38170; 59782; 59785; 59786; 59795; 59796; 59797; 59798;
64965; 64966; 64967; 64968; 64969.

MAPPE - RILIEVI - STAMPE:

ARCHIVI:

COMPILATORE DELLA SCHEDA:

Francesca Sofia

VISTO DEL SOPRINTENDENTE:

IL SOPRINTENDENTE
(Dott. Arch. Aldo Ceccarelli)

Aldo Ceccarelli

REVISIONI:

DATA:

10.6.87

I sec. a.C. : I metà. Costruzione della struttura muraria, di cui attualmente si è conservata una parte limitata. La struttura è probabilmente riferibile la sistema di fortificazione della città romana (è significativa, a questo proposito, la presenza nelle vicinanze del toponimo "Postierla", come denominazione di vicolo, che riporta alla presenza di una porta urbana. Il GALLI indica la presenza, nelle vicinanze di vicolo Postierla, di "un arco alquanto basso, di tufo intagliato, ora murato, che forse doveva corrispondere ad una delle porte della città, dalla parte del Crati". (BIBL. 2, 108).

La datazione della struttura muraria si basa sull'analisi ed identificazione della tecnica costruttiva : l'"opus quasi reticulatum" (datato tra il 100 ed il 55 a.C., BIBL. 5, 501) consiste in un rivestimento di un nucleo cementizio ("opus caementicium") di spezzoni lapidei e ciottoli, legati con malta, eseguito con blocchetti di diverso materiale (selce, tufo, calcare e, raramente, cotto e marmo, a seconda dei materiali locali) squadriati, con i lati ad angoli irregolari e disposti obliquamente, secondo linee di pendenza e prosegue in questi paesi anche quando a Roma cade in disuso, lasciando posto dapprima all'"opus reticulatum" vero e proprio e poi alle costruzioni in laterizio. L'"opus q.reticulatum" si può considerare come una fase di passaggio, avvenuta nella I metà del I sec. a.C., dall'"opus incertum" (semplice conglomerato a vista), al quale inizia a sostituirsi, all'"opus reticulatum" perfetto, in cui i "cubilia" o le "tesserae" sono tagliati a piramide tronca e disposti in facciata secondo linee inclinate regolarmente di 45° sul piano di posa, tipico dell'età augustea (BIBL. 5, 487-503).

La struttura muraria in questione è conservata solo in parte, ma si deve considerare residuo di un probabile sistema murario organico e completo, la cui distruzione non è possibile attribuire a data nonché a cause precise.

E' ipotizzabile, per l'analisi della cortina muraria, la costruzione di una cinta fortificata nell'ambito dell'urbanizzazione (e con seguente fortificazione) dei centri dell'Italia centro-meridionale nel I sec. a.C. (BIBL. 6, 110-112). (All.n.6)

SISTEMA URBANO:

Quartiere intensivo di centro storico il cui asse principale è costituito da Corso Bernardino Telesio. Il rudere è ubicato presso una traversa di detto Corso, a N, ai piedi di Piazza Toscano, verso il quartiere Crati.

RAPPORTI AMBIENTALI:

LDC + vicolo Martirano + Piazza Toscano. Il rudere è inglobato in un muro moderno di un edificio, ora distrutto, che attualmente funge da parete laterale ad una scalinata all'aperto, la quale collega via Martirano a vicolo Martirano e porta a Piazza Toscano. La piazza è contornata da edifici risalenti alla fine del secolo scorso (XIX°) in parte distrutti, in parte ancora esistenti; in ogni caso si presenta come una vasta superficie ricoperta d'erba.

ISCRIZIONI - LAPIDI - STEMMI - GRAFFITI:

Nessuna

RESTAURI (tipo, carattere, epoca):

Nessuno

BIBLIOGRAFIA:

Specifica :

- 1 - P.MANFREDI, Saggio sulla topografia antica, su gli antichi abitatori su le vicende e stato attuale della città di Cosenza, "Atti Accademia Cosentina", Cosenza 1844, ii° vol., p.5, nota 8.
2 - E.GALLI, Per la Sibaritide. Studio topografico e storico. Pianta archeologica di Cosenza, Cosenza 1907, p.103.

Generale :


- 3 - VITRUVIO, De Architectura, II, 8, I. (All. n.7).
4 - M.E.BLAKE, Ancient Roman Construction in Italy, from the prehistoric period to Augustus, Washington D.C. 1947, vol. III, p.227.
5 - G.LUGLI, La tecnica edilizia romana, con particolare riguardo a Roma e nel Lazio, Roma 1947, vol. I, p.487 ss., vol. II; tav. CXXXIII, nn.1-2, tav. CXXXVI, nn.1-2, tav. CXXXVII, n.1.
6 - E.GABBA, Urbanizzazione e rinnovamenti urbanistici nell'Italia centro-meridionale del I sec. a.C., "Studi Classici Orientali", XXI, 1972, p.73-112.

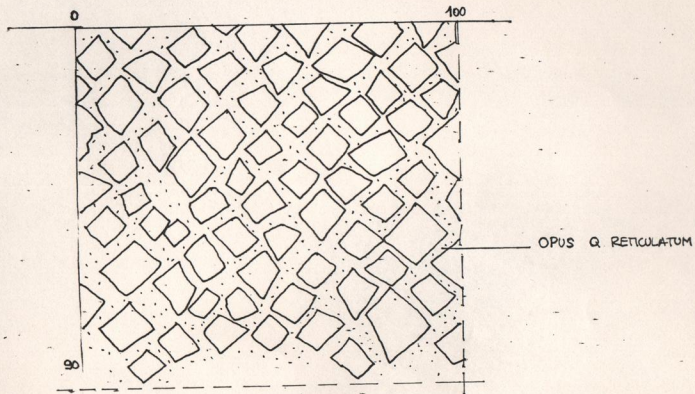
All.n.8).

| STATO DI CONSERVAZIONE | DATA DI RILEVAMENTO 3-6-1987 | | | | | | DATA DI RILEVAMENTO | | | | | | DATA DI RILEVAMENTO | | | | | |
|------------------------|------------------------------|---|---|---|---|---|---------------------|---|---|---|---|---|---------------------|---|---|---|---|---|
| | O | B | M | C | P | R | O | B | M | C | P | R | O | B | M | C | P | R |
| STRUTTURE SOTTERRANEE | | | | | | | | | | | | | | | | | | |
| STRUTTURE MURARIE | | | | | | X | | | | | | | | | | | | |
| COPERTURE | | | | | | | | | | | | | | | | | | |
| SOLAI | | | | | | | | | | | | | | | | | | |
| VOLTE E SOFFITTI | | | | | | | | | | | | | | | | | | |
| PAVIMENTI | | | | | | | | | | | | | | | | | | |
| DECORAZIONI | | | | | | | | | | | | | | | | | | |
| PARAMENTI | | | | | | | X | | | | | | | | | | | |
| INTONACI INT. | | | | | | | | | | | | | | | | | | |
| INFISSI | | | | | | | | | | | | | | | | | | |

OSSERVAZIONI:

Danneggiamento superficiale dei blocchetti di calcare del rivestimento del rudere : presentano annerimento dovuto a fuoco; alcuni blocchetti risultano spezzati o mancanti per lo stato di abbandono in cui versa il rudere.


| | | | | | |
|---------------|----------------------|----------------------------|--|-------------|----|
| A | N. CATALOGO GENERALE | N. CATALOGO INTERNAZIONALE |  MINISTERO PER I BENI CULTURALI E AMBIENTALI DIREZ. GEN. DELLE ANTICHITA' E BELLE ARTI | REGIONE | N. |
| 18/00025366 | | ITA: | Soprintendenza B.A.A.A.S. Cosenza | 14 CALABRIA | |
| ALLEGATO N. 2 | | | | | |



COSENZA - VIA MARTIRANO

Prospetto muro in
 "Opus quasi reticulatum"


SCALA 1:10

| A | N. CATALOGO GENERALE | N. CATALOGO INTERNAZIONALE |  MINISTERO PER I BENI CULTURALI E AMBIENTALI DIREZ. GEN. DELLE ANTICHITA' E BELLE ARTI | REGIONE | N. |
|---|----------------------|----------------------------|--|----------|----|
| | 18/00025366 | ITA: | Soprintendenza B.A.A.A.S. Cosenza 14 | CALABRIA | |
| | ALLEGATO N. 6..... | | | | |

(5605238) Roma, 1975 - Ist. Poligr. Stato - S. (c. 400.000)


XIX sec. : costruzione di un edificio privato che ha utilizzato la struttura muraria in "opus quasi reticulatum" (Palazzo del barone Carlo Campagna , BIBL. 1, 35; 2, 103. Il Palazzo è andato distrutto durante l'ultima guerra).

Il lacerto di muro in questione presenta caratteristiche analoghe ai resti di muri in "opus q.reticulatum" ancora visibili nel centro storico di Cosenza : in contrada Motta, presso il convento delle Cappuccinelle (scheda n. 4), in via Messerandrea, presso la chiesa di S.Francesco d'Assisi (scheda n. 4) e in Soppotico Marco Berardi (scheda n. 5). Tale analogia potrebbe suggerire l'ipotesi di un collegamento tra i vari resti murari, finalizzato alla ricostruzione della cinta muraria romana di Cosenza (n.d.c.).

| A | N. CATALOGO GENERALE | N. CATALOGO INTERNAZIONALE |  MINISTERO PER I BENI CULTURALI E AMBIENTALI DIREZ. GEN. DELLE ANTICHITA' E BELLE ARTI | REGIONE | N. |
|---|----------------------|----------------------------|--|----------|----|
| | 18/00025366 | ITA: | Soprintendenza B.A.A.A.S. Cosenza 14 | CALABRIA | |
| | ALLEGATO N. 7 | | | | |

(5605238) Roma, 1975 - Ist. Poligr. Stato - S. (c. 400.000)

VITRUVIO , De Architectura, II, 8, I : "Structurarum genera sunt haec : reticulatum quo nunc omnes utuntur, et antiquum quod incertum dicitur. Ex his venustius est reticulatum, sed ad rimas faciendas ideo paratum, quod in omnes partes dissoluta habet cubilia et coagmenta. Incerta vero caementa alia super alia sedentia inter seque inbricata non speciosam sed firmiorem quam reticulata praestant structuram".

| A | N. CATALOGO GENERALE | N. CATALOGO INTERNAZIONALE |  MINISTERO PER I BENI CULTURALI E AMBIENTALI DIREZ. GEN. DELLE ANTICHITA' E BELLE ARTI | REGIONE | N. |
|---|----------------------|----------------------------|--|----------|----|
| | 18/00025366 | ITA: | Soprintendenza B.A.A.A.S. Cosenza 14 | CALABRIA | |
| | ALLEGATO N. 8 | | | | |

(5605238) Roma, 1975 - Ist. Poligr. Stato - S. (c. 400.000)

- 7 - M.TORELLI, Innovazioni delle tecniche edilizie romane tra I sec. a.C. e I sec. d.C.. Tecnologia, economia e società nel mondo romano, Como 1980.
- 8 - R.MARTA, Sintesi schematica di tecnica edilizia romana, Sora 1981, n.5.
- 9 - J.P.ADAM, La construction romaine. Matériaux et techniques, Paris 1984.

| A | N. CATALOGO GENERALE | N. CATALOGO INTERNAZIONALE | MINISTERO DEI BENI CULTURALI E AMBIENTALI UFFICIO CENTRALE PER I BENI A.A.A.S. - I.C.C.D. | REGIONE | N. 2 |
|--|----------------------|----------------------------|--|---------|--|
| CODICI | 18/00025366 | ITA: | Soprintendenza B.A.A.A.S. Cosenza | 14 | CALABRIA 0 |
| PROVINCIA E COMUNE: CS COSENZA LUOGO: Via Martirano + RAM OGGETTO: Avanzi di struttura muraria CATASTO: part. 410. CRONOLOGIA: I sec. a.C. (I metà) AUTORE: = DEST. ORIGINARIA: Cinta muraria romana; fondazione di edificio moderno (XIX°). USO ATTUALE: nessuno PROPRIETÀ: VINCOLI LEGGI DI TUTELA: P.R.G. E ALTRI: | | | DESCRIZIONE: 1) Schema della pianta della struttura non identificabile in quanto quest'ultima si trova in stato di rudere ed inoltre è stata obliterata da mura-ture moderne (probabilmente relative a costruzioni '800sche) che ne hanno ridotto l'alzato, non più leggibile. L'ubicazione della struttura origi-naria rispetto al sedime è relativa ad una situa-zione di pendio in direzione N/S, in quanto la struttura era posta in posizione digradante rispet-to ad altura (Colle S.Pancrazio). Il tipo edilizio cui il rudere si può ricondurre è relativo a strut-tura muraria di cinta fortificata. 2) Configurazione volumetrica e processo di forma-zione unitari. Impianto strutturale relativo a mu-ratura in "opus caementicium" composto da spezzoni lapidei e ciottoli di dimensioni abbastanza consi-derevoli, legati con malta giallo-grigia a base di calce e sabbia, con frequenti inclusi, anche quar-zitici, con rivestimento, visibile su un solo lato in "opus q.reticulatum", formato da blocchetti di pietra in calcare locale, quadrati a tetragoni ("cubilia") di forme diverse (quadrangolari e tra-pezoidali), di dimensioni oscillanti tra cm.8x8,5 e 9,5x10. Tali blocchetti sono messi in opera in file inclinate non regolari ed inseriti nell'"opus caementicium", il quale determina degli intersizi tra una tessera e l'altra di circa cm.1-1,5. Il la-certo di muro è visibile su una superficie di m.2, 5x1,5 (h.), la parte non visibile è ricoperta da uno strato di calce recente(base per l'intonaco dell'edificio moderno). 3) Prospetto esterno di alzato in "opus quasi re-ticulatum". 4) Per lo stato di rudere si constata l'assenza di beni culturali mobili, (nonchè per la tipologia cui appartiene il manufatto: cinta muraria). | | |
| PIANTA: Posizione inserita in edificio moderno (XIX°) | | | | | |
| NUMERO DEI PIANI: Nessuno | | | | | |
| COPERTURE: Copertura distrutta | | | | | |
| VOLTE o SOLAI: Nessuna | | | | | |
| SCALE: Nessuna | | | | | |
| TECNICHE COSTRUTTIVE: Muratura a sacco in spezzoni lapidei legati con malta a base di sabbia e calce e rivestimento in "opus q.reticulatum" | | | | | |
| PAVIMENTI: Nessuno | | | | | |
| DECORAZIONI ESTERNE: Nessuna | | | | | |
| DECORAZIONI INTERNE: Nessuna | | | | | |
| ARREDAMENTI: Nessuno | | | | | |
| STRUTTURE SOTTERRANEE: Natura e tipo di fondazioni non accertabili | | | | | |