


A	N. CATALOGO GENERALE	N. CATALOGO INTERNAZIONALE	 MINISTERO PER I BENI CULTURALI E AMBIENTALI DIREZ. GEN. DELLE ANTICHITA' E BELLE ARTI		REGIONE	N.
CODICI	12/00088430	ITA:	SOPRINTENDENZA PER I BENI AMBIENTALI ED ARCHITETTONICI DEL LAZIO - ROMA -		49 LAZIO	
PROVINCIA E COMUNE: LT - SONNINO LUOGO: P.zza Garibaldi - Via Cimerone OGGETTO: Chiesa di S. Marco CATASTO: F. 23 allegato A part. B CRONOLOGIA: XV sec., XVIII sec. (1728) AUTORE: DEST. ORIGINARIA: Chiesa USO ATTUALE: Nessuno PROPRIETA': Confraternita del Purgatorio VINCOLI <small>LEGGI DI TUTELA:</small> Perimet. C.U. (L.765/67) - P.F. (adott.delib. 897, 11/10/72) centro storico - <small>P.R.G. E ALTRI:</small> TIPOLOGIA EDILIZIA - CARATTERI COSTRUTTIVI PIANTA: COPERTURE: Tetto a due falde con manto in tegole VOLTE o SOLAI: SCALE: TECNICHE MURARIE: Muratura di pietrame calcareo, parziale finitura ad intonaco PAVIMENTI: In cotto DECORAZIONI ESTERNE: Partitura di lesene, cornici, nicchie DECORAZIONI INTERNE: ARREDAMENTI: STRUTTURE SOTTERRANEE:			<div data-bbox="1803 151 2256 176">(5605237) Roma, 1975 - Ist. Poligr. Stato - S. (c. 400.000)</div> DESCRIZIONE: <p>La chiesa di S. Marco prospetta sulla piazza Garibaldi, in posizione frontistante l'area del castello con il palazzo Antonelli e la torre da esso inglobata, unico resto dell'antica struttura. E' situata in un'area sopraelevata di circa quattrometri dal livello della piazza, cui è collegata mediante una rampa gradonata. Affaccia coi fronti W e S verso l'esterno, mentre gli altri due lati sono quasi addossati agli edifici adiacenti.</p> <p>La tecnica muraria è: in muratura di pietrame calcareo con parziale finitura ad intonaco. Il tetto è a due falde con struttura lignea e manto in tegole. La chiesa si presenta in grave stato di degrado.</p> <p>La facciata è scandita verticalmente, in un ordine gigante, da quattro lesene che sorreggono la trabeazione con timpano.</p> <p>Al centro si apre un portale a vano rettangolare intelaiato in pietra locale con mensole lobate negli angoli, sormontato da una ampia finestra rettangolare con cornice in pietra. Negli interspazi delle lesene sono comprese nicchie ad arco con catino a conchiglia.</p> <p>Il fronte laterale, sulla via Cimerone, è caratterizzato da una facciata completamente chiusa su cui è impostato in prossimità dell'angolo SW un piccolo campanile a vela, su cui si aprono due monofore.</p>			

La scarsità di documentazioni non permettono di stabilire con assoluta certezza la successione cronologica della piccola chiesa. Tuttavia essa risulta posteriore, almeno per quel che riguarda il nucleo originario, alle altre chiese del paese e ciò si deduce soprattutto dalla sua ubicazione: la chiesa sorge all'esterno della cinta urbana del XIII secolo e fu edificata nell'area al di fuori della Portella, piccola porta di accesso al nucleo più antico del paese, in area destinata fin dal XIII secolo ai mercanti e alle fiere che si tenevano nella solennità della festa di S. Marco.

Notizie documentate risalgono al XVII secolo, come pure settecentesca è l'impostazione della facciata; tuttavia in una lapide in essa conservata si può ricostruire la storia della Chiesa dedicata al protettore del paese. Edificata nel 1400, fu proprietà di due nobili famiglie: Mancini e Magistri. Concessa in seguito alla Confraternita delle Anime del Purgatorio per la celebrazione dei sacri riti, fu restaurata nel 1728 con l'ausilio delle offerte dei fedeli.

In seguito andò lentamente rovinando, abbandonata dopo l'ultima guerra e quasi completamente in rovina fu utilizzata negli ultimi anni a deposito e magazzino comunale.

Attualmente, è usata come sala di studio della banda musicale.

Le strutture della chiesa appaiono in avanzato stato di degrado.

SISTEMA URBANO: Nel centro Storico

RAPPORTI AMBIENTALI: La Chiesa di S. Marco, prospiciente la Piazza Garibaldi dal cui livello rimane rialzata di circa 4 m., si sviluppò esternamente alla cinta urbana del XIII secolo. Sono nell'ambiente il palazzo Antonelli (XIX sec.) comprendente l'antica torre dei Colonna (IX-X sec.) e Palazzo Pellegrini. Lungo i fronti laterali prospettano edifici moderni di scarso rilievo.

SCRIZIONI - LAPIDI - STEMMI - GRAFFITI: Iscrizione interna alla Chiesa

ECCLESIAM HANC DE JURE PATRONATUS NOBILIUM FAMILIARUM MANCINI ET MAGISTRI DIVO MARCO DICATAM AB ANDREA MANCINI I.U.D. EDIFICATAM ANNO 1400 DEINDE AB ILL.MIS D.D. CAMILLO MANCINI ET TRODATO MAGISTRI VEN. CONFRATERNITATI ANIMORUM PURGANTUM AD EFFECTUM EXERCENDI SACRAS FUNCTIONES IN PERPETUUM CONCESSAM. DUX FORTUNATUS DE ANTE DICTA FAMILIA MANCINI CONF.TE ASSISTENS PYIS ELEMOSINIS REDI ITIBUSQUE CONFRATERNITATIS RESTAURAVIT DE ANNO M.D.C.C.XXVIII

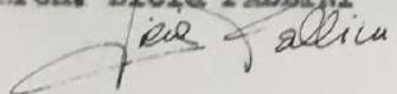

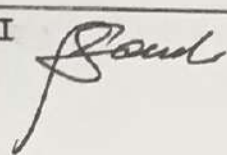
RESTAURI (tipo, carattere, epoca):

BIBLIOGRAFIA:
F. BIONDO, Roma restaurata et Italia Illustrata, Venezia 1543
A. CONTATORE, De historia terracinensi, Roma 1706
A. RICCHI, La reggia de' Volsci, Napoli 1713, pp.397-400
G. MAROCCO, Monumenti dello Stato Pontificio, Roma 1834, Tomo V, pp. 7,13
G. MORONI, Dizionario di erudizione storico ecclesiastica, Venezia 1844, vol.XXVII, pp.296-298
G. SILVESTRELLI, Città castelli e terre della regione romana, Città di Castello 1914, vol.II, pp.102-103
E. MARTINORI, Lazio turrita, Roma 1934, pp.288-289
A. CARDOSI, L'antico statuto di Sonnino, Roma 1965
A. CARDOSI, Sonnino, Roma 1979, pp. 63-66

STATO DI CONSERVAZIONE	DATA DI RILEVAMENTO 15/7/15						DATA DI RILEVAMENTO						DATA DI RILEVAMENTO					
	O	B	M	C	P	R	O	B	M	C	P	R	O	B	M	C	P	R
STRUTTURE SOTTERRANEE																		
STRUTTURE MURARIE					X													
COPERTURE					X													
SOLAI				X														
VOLTE E SOFFITTI				X														
PAVIMENTI					X													
DECORAZIONI				X														
PARAMENTI				X														
INTONACI INT.			X															
INFISSI				X														

OSSERVAZIONI:

ALLEGATI:	RIFERIMENTI ALLE FONTI DOCUMENTARIE:
ESTRATTO MAPPA CATASTALE: Mappa urbana rapp. 1:1000 (all.n.1)	FOTOGRAFIE: A.F.C. S.B.A.A. del Lazio Inv. Negativi nn. 3551 e 3552
FOTOGRAFIE: Facciata (all.n.2); Il campanile (all.n.3)	
DISEGNI E RILIEVI:	MAPPE - RILIEVI - STAMPE: Archivio di Stato di Roma - Corso Rinascimento 40 Catasto Gregoriano - Fresinone 190 sez. I - Mappa del 1819
MAPPE:	
DOCUMENTI VARI:	ARCHIVI:
RELAZIONI TECNICHE:	
RIFERIMENTI ALTRE SCHEDE (CSU; MA; RA; OA; SM; D;.....): All. n. 4: vecchia scheda A compilata nel 1975 da Arch. Agata SPAMPINATO	

COMPILATORE DELLA SCHEDA: Correzione e integrazione: Arch. Licia PALLINI 	VISTO DEL SOPRINTENDENTE: (Ing. Giovanni DI GESO) IL SOPRINTENDENTE VICARIO F.F. (dr. Arch. Maria Grazia LIQUORI Ferraro) 	REVISIONI: Anno 1981: Arch. Giuliano SACCHI 
DATA: Anno 1981		