


A	N. CATALOGO GENERALE	N. CATALOGO INTERNAZIONALE	 MINISTERO PER I BENI CULTURALI E AMBIENTALI DIREZ. GEN. DELLE ANTICHITA' E BELLE ARTI	REGIONE	N.
CODICI	12/00088433	ITA:	SOPRINTENDENZA PER I BENI AMBIENTALI ED ARCHITETTONICI DEL LAZIO - ROMA -	49	LAZIO
PROVINCIA E COMUNE: LT - SONNINO			(5605237) Roma, 1975 - Ist. Poligr. Stato - S. (c. 400.000)		
LUOGO: Località Torretta			DESCRIZIONE:		
OGGETTO: Torre medioevale, torretta della fontanella			<p>La torre si erge isolata su di un masso roccioso in contrada Morgazzano nella campagna sottostante il paese ed in prossimità della strada provinciale.</p>		
CATASTO: F. 3 part. 106			<p>La torre, a pianta quadrata, è allo stato di rudere; si innalza su di un basamento a tronco di piramide ed è priva di copertura.</p>		
CRONOLOGIA: XII - XIII sec.			<p>La tecnica di costruzione è in muratura di pietra calcarea squadrata a faccia vista.</p>		
AUTORE:			<p>Il prospetto nord-est è caratterizzato da una monofora ad arco, con ghiera in pietra chiara, posta sulla parte inferiore della torre.</p>		
DEST. ORIGINARIA: Torre di avvistamento e di difesa			<p>La facciata opposta è completamente chiusa, sugli altri due fronti si aprono feritoie irregolarmente disposte.</p>		
USO ATTUALE: Nessuno					
PROPRIETÀ: Comune di Sonnino					
VINCOLI LEGGI DI TUTELA: L. 364/1909 L. 1089/1939 art. 4					
P.R.G. E ALTRI: Perim. C.U. (L. 765/67) P.F. (adottato delibera 897, 11/10/72)					
TIPOLOGIA EDILIZIA - CARATTERI COSTRUTTIVI					
PIANTA: Quadrata					
COPERTURE:					
VOLTE o SOLAI:					
SCALE:					
TECNICHE MURARIE: Muratura di pietrame calcareo squadrato a faccia vista					
PAVIMENTI:					
DECORAZIONI ESTERNE:					
DECORAZIONI INTERNE:					
ARREDAMENTI:					
STRUTTURE SOTTERRANEE:					

La scarsità di documentazioni non permettono di stabilire con precisione la datazione della torre. Utilizzata per l'avvistamento e le segnalazioni in caso di pericolo, come altre torri disseminate nella campagna di Sonnino e dei centri vicini ed un po' dappertutto nel territorio dell'Agro Pontino, faceva parte del sistema difensivo medioevale ed è databile intorno al XII-XIII sec. La torre posta al di fuori dell'abitato ed in posizione strategica, da cui si domina gran parte della vallata sottostante fino all'abbazia di Fossanova, si eleva in prossimità sia dell'Appia Antica, sia dal fiume Amaseno e del Canale della Mola di Sonnino.

Per quanto riguarda la località dove sorge, è da ricordare, come testimonia anche il Moroni, una notificazione di Mons. Guerrieri, tesoriere generale, datata 30 ottobre 1818 per la pubblica sicurezza delle strade della località Marittima e Campagna. Per Sonnino ordina che sia recisa interamente la vasta macchia di Morgazzano chiudendo e riempiendo tutte le caverne e grotte che vi si trovavano, considerando che il territorio era infestato dai briganti.

La torre, attualmente allo stato di rudere, è alta circa 10 m. con base di roccia naturale.

A causa della presenza di una cava di calcare, posta ai piedi di essa, la torre è rimasta isolata su di un masso roccioso e presenta alcune lesioni nella struttura.

SISTEMA URBANO: La torre sorge isolata, ai piedi del paese.

RAPPORTI AMBIENTALI: La torre edificata in una posizione strategica, da cui si domina la valle dell'Amaseno, attualmente è isolata su di un masso roccioso. È inserita in un'area compresa tra il tracciato dell'Appia Antica, ora strada comunale e la strada provinciale che sale al paese; nelle vicinanze è in costruzione una superstrada. La campagna circostante è coltivata ad oliveti.

ISCRIZIONI - LAPIDI - STEMMI - GRAFFITI:

BIBLIOGRAFIA:

- F. BIONDO, Roma ristaurata et Italia illustrata, Venezia 1543, p. 101
 A. CONTATORE, De historia terracinensi, Roma 1706
 A. RICCHI, La reggia de' Volsci, Napoli 1713, pp. 397-400
 G. MAROCCO, Monumenti dello Stato Pontificio, Roma 1834, Tomo V, pp. 7-13
 G. MORONI, Dizionario di erudizione storico ecclesiastica, Venezia 1844, vol. XXVII, pp. 296-298
 G. SILVESTRELLI, Città castelli e terre della regione romana, Città di Castello 1914, vol. I, pp. 102-103
 G. CANTANI, Domus Caletana, Sancasciano Val di Pesa 1927
 E. MARTINORI, Lazio turrito, Roma 1934
 A. CARDOSI, L'antico statuto di Sonnino, Roma 1965
 G. TOMASSETTI, La campagna romana antica medioevale e moderna, Roma 1976
 A. CARDOSI, Sonnino, Roma 1979

STATO DI CONSERVAZIONE	DATA DI RILEVAMENTO 6/76						DATA DI RILEVAMENTO						DATA DI RILEVAMENTO					
	O	B	M	C	P	R	O	B	M	C	P	R	O	B	M	C	P	R
STRUTTURE SOTTERRANEE																		
STRUTTURE MURARIE					X													
COPERTURE						X												
SOLAI																		
VOLTE E SOFFITTI																		
PAVIMENTI																		
DECORAZIONI																		
PARAMENTI																		
INTONACI INT.																		
INFISSI																		

OSSERVAZIONI:

ALLEGATI:

ESTRATTO MAPPA CATASTALE:

F. 3, rapp. 1: 2000 (all. n. 1)

FOTOGRAFIE: La torre vista dalla strada provinciale (all. n. 2); veduta da W (all. n. 3); veduta da E (all. n. 4)

DISEGNI E RILIEVI:

MAPPE:

DOCUMENTI VARI:

RELAZIONI TECNICHE:

RIFERIMENTI ALLE FONTI DOCUMENTARIE:

FOTOGRAFIE:

A.F.C. S.B.A.A. del Lazio Inventario Neg. N° 2547-2548-2549

MAPPE - RILIEVI - STAMPE:

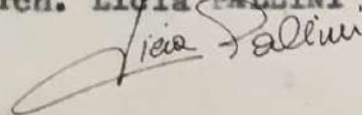
Archivio di Stato di Roma, Corso Rinascimento 40
Catasto Gregoriano - Frosinone n° 190 sez. I, mappa del 1819
Collezione Disegni e Mappe - Territorio Comunale XVIII sec.
f. 177, c. 104

ARCHIVI:

RIFERIMENTI ALTRE SCHEDE (CSU; MA; RA; OA; SM; D;.....): All. n. 5, vecchia scheda A del 1976, compilata da Arch. Agata Spampinato e Prof.ssa Sandra Spampinato

COMPILATORE DELLA SCHEDA:

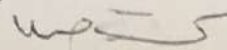
Correzione e integrazione
Arch. Licia PALLINI



VISTO DEL SOPRINTENDENTE:

(Ing. Giovanni DI GESO)

IL SOPRINTENDENTE VICARIO F.F.
(dr. Arch. Maria Grazia LIQUORI
Ferrati)



REVISIONI: Anno 1981: Arch. Giuliano SACCHI

