


A	N. CATALOGO GENERALE	N. CATALOGO INTERNAZIONALE	 MINISTERO PER I BENI CULTURALI E AMBIENTALI DIREZ. GEN. DELLE ANTICHITA' E BELLE ARTI	REGIONE	N.
CODICI	12/00088554	ITA:	SOPRINTENDENZA PER I BENI AMBIENTALI ED ARCHITETTONICI DEL LAZIO - ROMA -	49	LAZIO
PROVINCIA E COMUNE: FR - TREVI NEL LAZIO			DESCRIZIONE:		
LUOGO: Piazza IV Novembre			<p>Questa porta è attualmente il principale accesso al paese: si apre sulla piazza IV Novembre, dove oggi arriva la strada che proviene dagli Altipiani di Arcinazzo. Ha pianta quasi rettangolare, è delimitata verso l'esterno del paese da un arco a tutto sesto e verso l'interno da uno a sesto ribassato. Il passaggio è coperto da una volta a botte ribassata e pavimentato in ciottoli lisci di pietra calcarea, la parte centrale è stata asfaltata. La porta è stata inglobata nelle case sorte lungo le mura.</p>		
OGGETTO: Porta Urbana detta "Romana"					
CATASTO: NCT - MU part. 76					
CRONOLOGIA: XV sec.					
AUTORE:					
DEST. ORIGINARIA: Porta Urbana					
USO ATTUALE: Porta Urbana					
PROPRIETA':					
VINCOLI LEGGI DI TUTELA: P.R.G. E ALTRI:					
TIPOLOGIA EDILIZIA - CARATTERI COSTRUTTIVI					
PIANTA: Rettangolare					
COFERTURE: Volta a botte					
VOLTE o SOLAI:					
SCALE:					
TECNICHE MURARIE: Muratura in pietra locale, intonacata					
PAVIMENTI:					
DECORAZIONI ESTERNE:					
DECORAZIONI INTERNE:					
ARREDAMENTI:					
STRUTTURE SOTTERRANEE:					

(5605237) Roma, 1975 Ist. Poligr. Stato - S. l. c. 400.000

Era la terza porta della cinta di mura rinascimentali e qui arrivava la strada che proveniva da Roma. Probabilmente era sormontata da un torrione, oggi irriconoscibile per le modifiche. Questa porta è uno dei pochi elementi che rimangono a testimonianza della seconda cinta muraria del paese, quella rinascimentale, costruita durante il periodo della Signoria dei Caetani durata dal 1297 al 1471.

SISTEMA URBANO: **Centro storico**

RAPPORTI AMBIENTALI: **Detta Romana perchè vi si entrava proveniendo dalla strada per Roma, è oggi l'accesso principale al paese e domina la piazza IV novembre, da cui partono la strada proveniente dagli Altipiani di Arcinazzo e le due strade che costeggiano il paese, verso est e verso ovest.**

ISCRIZIONI - LAPIDI - STEMMI - GRAFFITI:

RESTAURI (tipo, carattere, epoca):

BIBLIOGRAFIA:

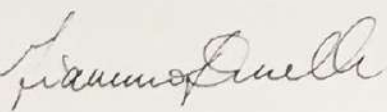


- F. CARAFFA, Trevi nel Lazio, Roma 1972 vol. I p. 16
D. ZINANNI, Trevi nel Lazio, Trevi 1972 p. 36

STATO DI CONSERVAZIONE	DATA DI RILEVAMENTO 18/8/76						DATA DI RILEVAMENTO						DATA DI RILEVAMENTO					
	O	B	M	C	P	R	O	B	M	C	P	R	O	B	M	C	P	R
STRUTTURE SOTTERRANEE																		
STRUTTURE MURARIE		X																
COPERTURE																		
SOLAI																		
VOLTE E SOFFITTI		X																
PAVIMENTI		X																
DECORAZIONI																		
PARAMENTI																		
INTONACI INT.																		
INFISSI																		

OSSERVAZIONI:

ALLEGATI:	RIFERIMENTI ALLE FONTI DOCUMENTARIE:
ESTRATTO MAPPA CATASTALE: M.U. scala 1: 1000 (all. 1)	FOTOGRAFIE: A.F.C. S.B.A.A. del Lazio Inv. Negativi N° 2799-2800-2801
FOTOGRAFIE: Veduta d'insieme (all. 2); dettaglio (all. 3); il passaggio (all. 4)	
DISEGNI E RILIEVI: Pianta, scala 1: 50 (all. 5)	MAPPE - RILIEVI - STAMPE:
MAPPE:	
DOCUMENTI VARI:	ARCHIVI: Archivio di Stato - Catasto Gregoriano - Frosinone 79
RELAZIONI TECNICHE:	

RIFERIMENTI ALTRE SCHEDE (CSU; MA; RA; OA; SM; D;.....): **All. 6, vecchia scheda A del 1976, compilata da: Arch. Paolo Timo**

COMPILATORE DELLA SCHEDA: Correzione e integrazione Arch. Fiamma DINELLI 	VISTO DEL SOPRINTENDENTE: (Ing. Giovanni DI GESO) IL SOPRINTENDENTE VICARIO P.F. <i>(dr. Arch. Maria Grazia LIGUORI</i> <i>Ferretti)</i> 	REVISIONI: Anno 1982: Arch. Giuliano SACCHI 
DATA: Anno 1982		