


A	N. CATALOGO GENERALE	N. CATALOGO INTERNAZIONALE	 MINISTERO PER I BENI CULTURALI E AMBIENTALI DIREZ. GEN. DELLE ANTICHITA' E BELLE ARTI	REGIONE	N.
CODICI	12/00088550	ITA:	SOPRINTENDENZA PER I BENI AMBIENTALI ED ARCHITETTONICI DEL LAZIO - ROMA -	49	LAZIO
PROVINCIA E COMUNE: FR - TREVI NEL LAZIO			DESCRIZIONE: (5605237) Roma, 1975 - Ist. Poligr. Stato - S. (c. 400.000)		
LUOGO: Presso la strada comunale di S. Nicola			L'edificio ha pianta quasi quadrata, con lato di circa m. 6,40. Il muro perimetrale, di 80 cm, è in pietrame e malta.		
OGGETTO: Chiesa di S. Nicola			Sul fronte, al di sopra della porta rettangolare, si vede un arco che scarica il peso sull'architrave pure in pietra.		
CATASTO: NCT - MC - F. 21 part. 198			All'interno un unico ambiente quadrato è coperto con volta a crociera. Nella parete posteriore è stato ricavato un camino.		
CRONOLOGIA: XII sec.					
AUTORE:					
DEST. ORIGINARIA: Chiesa					
USO ATTUALE: Stalla					
PROPRIETÀ: Privata					
VINCOLI LEGGI DI TUTELA: P.R.G. E ALTRI:					
TIPOLOGIA EDILIZIA - CARATTERI COSTRUTTIVI					
PIANTA: Quadrata					
COPERTURE: A due falde, con manto in soli coppi direttamente sulla piccola orditura					
VOLTE o SOLAI: Volta a crociera					
SCALE:					
TECNICHE MURARIE: Muratura di pietrame e malta					
PAVIMENTI: Battuto di cemento					
DECORAZIONI ESTERNE:					
DECORAZIONI INTERNE:					
ARREDAMENTI:					
STRUTTURE SOTTERRANEE:					

Sorta nel XII sec. è citata la prima volta nel 1227 nella bolla di Gregorio IX che vi ordinava l'insediamento dei chierici. Era una chiesa collegiata, come si deduce dalle sepolture trovate nel 1660. Sia la volta che le pareti erano ornate di affreschi con figure di santi, ma di essi non resta alcuna traccia. La chiesa subì un restauro sotto papa Adriano VI, lo attestava la data 1522 posta sulla mitra di S. Nicola effigiato sull'altare (anche di questo non vi è più traccia). Fu unita a S. Maria l'8 ottobre 1576. Fino al XVIII sec. La chiesa era ancora in buono stato, in seguito fu ridotta ad uso profano.

SISTEMA URBANO: **Isolata**

RAPPORTI AMBIENTALI: Sorge sulla strada, un tempo assai importante, che collegava Trevi con Fiuggi. Accanto vi è un'altra chiesetta dello stesso periodo (XII sec.), S. Lorenzo che era anch'essa chiesa collegiata.

ISCRIZIONI - LAPIDI - STEMMI - GRAFFITI:

ALLEGATI:

ESTRATTO MAPPA CATASTALE:

NCT - MC - F.21 scala 1: 1000 (all. 1)

FOTOGRAFIE:

Facciata (all. 2)

Retro (all. 3)

DISEGNI E RILIEVI:

Pianta, rapp. 1: 50 (all. 4)

MAPPE:

DOCUMENTI VARI:

RELAZIONI TECNICHE:

RIFERIMENTI ALLE FONTI DOCUMENTARIE:

FOTOGRAFIE:

A.F.C. S.B.A.A. del Lazio Inv. Negativi N° 2755-2756

MAPPE - RILIEVI - STAMPE:

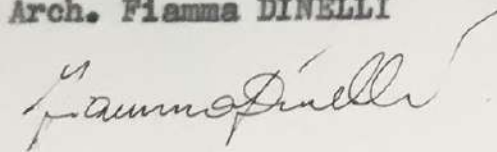
ARCHIVI:

Archivio di Stato - Catasto Gregoriano - Fresinone 79

RIFERIMENTI ALTRE SCHEDE (CSU; MA; RA; OA; SM; D;): All. 5, vecchia scheda A del 1976, compilata da: Arch. Paolo Tino

COMPILATORE DELLA SCHEDA:


Correzione e integrazione
Arch. Fiamma DINELLI



DATA: Anno 1982

VISTO DEL SOPRINTENDENTE:

(Ing. Giovanni DI GESO)

IL SOPRINTENDENTE VICARIO P.P.
(a. Arch. M. via Grazi, LIGUORI
Ferretti) 

REVISIONI: Anno 1982: Arch. Giuliano SACCHI

