


A	N. CATALOGO GENERALE	N. CATALOGO INTERNAZIONALE	 MINISTERO PER I BENI CULTURALI E AMBIENTALI DIREZ. GEN. DELLE ANTICHITA' E BELLE ARTI	REGIONE	N.	
CODICI	12/00088394	ITA:	SOPRINTENDENZA PER I BENI AMBIENTALI ED ARCHITETTONICI DEL LAZIO - ROMA -	49	LAZIO	
PROVINCIA E COMUNE: RI - FARA SABINA LUOGO: Via L. Pacieri n° 1 OGGETTO: Palazzo Bellini già Orsini CATASTO: F. 10 partic. n° 60 - 61 CRONOLOGIA: Sec. XVII AUTORE: DEST. ORIGINARIA: Abitazione USO ATTUALE: Abitazione PROPRIETA': Proprietà privata: Bellini VINCOLI LEGGI DI TUTELA: P.F. appr. con decr. interm. del 23/7/1960 P.R.C. E ALTRI: Vincolo paesistico, legge 1497/1939 D.M. del 9/10/1969 G.U. N° 272 del 25/10/1969			DESCRIZIONE: <span style="float: right;">(5605237) Roma, 1975 - Ist. Poligr. Stato - S. (c. 400.000)</span> Il palazzo, sito in via Pacieri, presenta l'ingresso principale costituito da un portale ad arco su una via laterale. L'edificio a pianta poligonale irregolare ha la facciata principale divisa in tre piani, dei quali il primo è costituito da una fila di finestre ad arco con cornici a profilo rettangolare in travertino. Il secondo piano ha aperture più grandi ed al terzo si trovano finestre di dimensioni minori con davanzali in pietra sorretti da mensole. Questo fronte con un profilo concavo a linea spezzata presenta su una metà un'ampio contrafforte forato lungo il filo della strada dalle aperture delle cantine. All'interno si apre una piccola corte, con una scala ad una rampa.			
TIPOLOGIA EDILIZIA - CARATTERI COSTRUTTIVI						
PIANTA: Poligonale irregolare						
COPERTURE: A capriata lignea						
VOLTE o SOLAI: Volte a crociera, a botte, solai in travi di legno						
SCALE: Una esterna ad una rampa ed una interna ad una rampa						
TECNICHE MURARIE: Pietra intonacata						
PAVIMENTI: Rifacimento attuale						
DECORAZIONI ESTERNE: Balconi in ferro battuto, cornici alle finestre e mensole al terzo piano						
DECORAZIONI INTERNE:						
ARREDAMENTI:						
STRUTTURE SOTTERRANEE: Cantine inesploate						

VICENDE COSTRUTTIVE . NOTIZIE STORICO . CRITICHE:

---

SISTEMA URBANO: Si affaccia sulla via Pacieri.

---

RAPPORTI AMBIENTALI: Posto sulla strada che conduce alla piazza del Duomo, è unito, nella parte posteriore, al palazzo Calvesi, e costituisce con questo un unico isolato.

---

ISCRIZIONI . LAPIDI . STEMMI . GRAFFITI:

RESTAURI (tipo, carattere, epoca):  
Restaurato nel dopoguerra

BIBLIOGRAFIA:



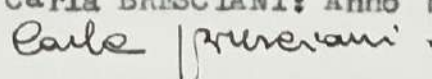
GRADARI ERMES, Fara in Sabina attraverso la sua storia, Roma 1976

STATO DI CONSERVAZIONE	DATA DI RILEVAMENTO 26/11/76						DATA DI RILEVAMENTO						DATA DI RILEVAMENTO					
	O	B	M	C	P	R	O	B	M	C	P	R	O	B	M	C	P	R
STRUTTURE SOTTERRANEE			X															
STRUTTURE MURARIE			X															
COPERTURE			X															
SOLAI			X															
VOLTE E SOFFITTI		X																
PAVIMENTI		X																
DECORAZIONI																		
PARAMENTI																		
INTONACI INT.		X																
INFISSI		X																

OSSERVAZIONI:

ALLEGATI:	RIFERIMENTI ALLE FONTI DOCUMENTARIE:
ESTRATTO MAPPA CATASTALE: Foglio 10, rapp. 1: 1000 (all. n. 1)	FOTOGRAFIE:  A.F.C. S.B.A.A. del Lazio Inv. Negativi N° 952-953
FOTOGRAFIE: Faccita principale (all. n. 2) Faccita principale (all. n. 3)	
DISEGNI E RILIEVI:	MAPPE - RILIEVI - STAMPE:
MAPPE:	
DOCUMENTI VARI:	ARCHIVI:  Archivio di Stato - Roma Catasto Gregoriano, Fara (Rieti) mappa 154 e brogliardo
RELAZIONI TECNICHE:	

RIFERIMENTI ALTRE SCHEDE (CSU; MA; RA; OA; SM; D;.....): All. n. 4, vecchia scheda A del 30/11/1976, compilata da: Arch. Enrico Carra-  
ra, Arch. Luigi Caruso, Dott. Giovanni Caruso e Dott.ssa Elisabetta Giudici

COMPILATORE DELLA SCHEDA: Correzione e integrazione Arch. <u>Ermanno POLLA</u> 	VISTO DEL SOPRINTENDENTE: (Ing. Giovanni DI GESO) IL SOPRINTENDENTE VICARIO P.P. (dr. Arch. Maria Grazia LIQUORI Pavetti) 	REVISIONI: Arch. Carla BRESCIANI: Anno 1981 
DATA: Anno 1981		