


A	N. CATALOGO GENERALE	N. CATALOGO INTERNAZIONALE	 MINISTERO PER I BENI CULTURALI E AMBIENTALI DIREZ. GEN. DELLE ANTICHITA' E BELLE ARTI	REGIONE	N.	
CODICI	12/00088393	ITA:	SOPRINTENDENZA PER I BENI AMBIENTALI ED ARCHITETTONICI DEL LAZIO - ROMA	49	LAZIO	
PROVINCIA E COMUNE: RI - FARA SABINA LUOGO: Piazza Marconi n° 2 OGGETTO: Palazzo Barluzzi - Antonelli CATASTO: F. 10 partic. 160 CRONOLOGIA: Sec. XVII AUTORE: DEST. ORIGINARIA: Carceri USO ATTUALE: Abitazione PROPRIETÀ: Proprietà privata: Ordine Suore Calasanziane VINCOLI LEGGI DI TUTELA: P.F. appr. con decr. interm. del 23/7/1960 P.R.G. E ALTRI: Vincolo paesistico legge 1497/1939 D.M. del 9/10/1969 G. Uff. N° 272 del 25/10/1969	DESCRIZIONE: (5605237) Roma, 1975 - Ist. Poligr. Stato - S. (c. 400.000) <p>Il Palazzo, a pianta pentagonale irregolare, presenta la facciata principale divisa in tre piani da due marcapiani in pietra.</p> <p>Al piano terra il prospetto è costituito da un portale con bugnato su tre gradoni e da due file di finestre; una a filo della strada e una con davanzali sorretti da mensole. Al primo piano una finestra con balcone anche esso sorretto da mensoloni si apre sopra l'ingresso principale. Al secondo piano si trovano finestre quadrate con cornici in pietra.</p> <p>Il retrospetto, affaccia su di un giardino che guarda la valle sottostante, ed è anche esso diviso in tre piani, rispettivamente costituiti da una coppia di portali di ingresso e da due file di finestre.</p> <p>Dall'ingresso principale si accede ad un ampio vestibolo da dove inizia una scala in pietra ad una rampa.</p>					
TIPOLOGIA EDILIZIA - CARATTERI COSTRUTTIVI						
PIANTA: Pentagonale irregolare						
COPERTURE: Capriata lignea						
VOLTE o SOLAI: Crociera, botte, schifo, solai a cassettoni						
SCALE: Una interna ad una rampa in pietra						
TECNICHE MURARIE: Pietra intonacata						
PAVIMENTI:						
DECORAZIONI ESTERNE: Bugnato del portale						
DECORAZIONI INTERNE: Affreschi sulle volte						
ARREDAMENTI: Camini in pietra						
STRUTTURE SOTTERRANEE: Fondazioni inesplorate						

VICENDE COSTRUTTIVE - NOTIZIE STORICO - CRITICHE:

Costruito intorno al 1600 in origine era un edificio carcerario donato successivamente ad un ordine religioso.

SISTEMA URBANO: In una piazza.

RAPPORTI AMBIENTALI: Sito nella Piazza Marconi di cui costituisce uno dei lati.

ISCRIZIONI - LAPIDI - STEMMI - GRAFFITI:

RESTAURI (tipo, carattere, epoca):

BIBLIOGRAFIA:

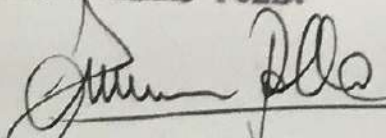
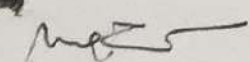

GRADARI ERMES, Fara in Sabina attraverso la sua storia, Roma 1976

STATO DI CONSERVAZIONE	DATA DI RILEVAMENTO 26/11/76						DATA DI RILEVAMENTO						DATA DI RILEVAMENTO					
	O	B	M	C	P	R	O	B	M	C	P	R	O	B	M	C	P	R
STRUTTURE SOTTERRANEE		X																
STRUTTURE MURARIE		X																
COPERTURE		X																
SOLAI			X															
VOLTE E SOFFITTI			X															
PAVIMENTI		X																
DECORAZIONI		X																
PARAMENTI																		
INTONACI INT.		X																
INFISSI			X															

OSSERVAZIONI:

ALLEGATI:	RIFERIMENTI ALLE FONTI DOCUMENTARIE:
ESTRATTO MAPPA CATASTALE: Foglio 10, rapp. 1: 1000 (all. n. 1)	FOTOGRAFIE: A.F.C. S.B.A.A. del Lazio Inv. Negativi N° 950-951
FOTOGRAFIE: Facciata principale (all. n. 2) Retrospetto (all. n. 3)	
DISEGNI E RILIEVI:	MAPPE - RILIEVI - STAMPE:
MAPPE:	
DOCUMENTI VARI:	ARCHIVI: Archivio di Stato - Roma Catasto Gregoriano, Fara (Rieti) mappa 154 e brogliardo
RELAZIONI TECNICHE:	

RIFERIMENTI ALTRE SCHEDE (CSU; MA; RA; OA; SM; D;.....): All. n. 4, vecchia scheda A del 30/11/1976, compilata da: Arch. Enrico Carra-
ra, Arch. Luigi Caruso, Dott. Giovanni Caruso e Dott.ssa Elisabetta Giudici

COMPILATORE DELLA SCHEDA: Correzione e integrazione Arch. Ermanno POLLA 	VISTO DEL SOPRINTENDENTE: (Ing. Giovanni DI GESO) IL SOPRINTENDENTE VICARIO P.F. (dr. Arch. Maria Grazia LIGUORI Pavelli) 	REVISIONI: Arch. Carla BRESCIANI: Anno 1981 
DATA: Anno 1981		