


A	N. CATALOGO GENERALE	N. CATALOGO INTERNAZIONALE	 MINISTERO PER I BENI CULTURALI E AMBIENTALI DIREZ. GEN. DELLE ANTICHITA' E BELLE ARTI		REGIONE	N.
CODICI	12/00088401	ITA:	SOPRINTENDENZA PER I BENI AMBIENTALI ED ARCHITETTONICI DEL LAZIO - ROMA -		49 LAZIO	
PROVINCIA E COMUNE: <b>RI - FARA SABINA</b> LUOGO: <b>Piazza G. Marconi n° 5</b> OGGETTO: <b>Palazzo Schiavoni</b> CATASTO: <b>F. 10 partic. n° 32</b> CRONOLOGIA: <b>Sec. XVI, XIX</b> AUTORE: DEST. ORIGINARIA: <b>Civile abitazione</b> USO ATTUALE: <b>Civile abitazione</b> PROPRIETÀ: <b>Proprietà privata: Schiavoni</b> LEGGI DI TUTELA: <b>P.F. appr. con decr. interm. del 23 luglio 1960</b> VINCOLI P.R.G. E ALTRI: <b>Vincolo paesistico legge 1497/1939 D.M. del 9/10/1969 G.uff. N° 272 del 25/10/1969</b> TIPOLOGIA EDILIZIA - CARATTERI COSTRUTTIVI PIANTA: <b>Poligonale</b> COPERTURE: <b>Capriate lignee</b> VOLTE o SOLAI: <b>Volte a botte e solai di legno</b> SCALE: <b>Una a due rampe</b> TECNICHE MURARIE: <b>Muratura intonacata e pietra non squadrata</b> PAVIMENTI: <b>In parte mancanti; altri originari</b> DECORAZIONI ESTERNE: <b>Cornici in stucco alle finestre</b> DECORAZIONI INTERNE: ARREDAMENTI: STRUTTURE SOTTERRANEE:			<div data-bbox="1803 154 2256 175" style="text-align: right; font-size: small;">[5695337] Roma, 1975 - Ist. Poligr. Stato - S. (c. 400.000)</div> <div data-bbox="1349 167 1519 188">DESCRIZIONE:</div> <p>L'edificio composto di due nuclei si trova su uno dei lati minori di piazza Garibaldi e la separa da piazza G. Marconi su cui affaccia il prospetto principale.</p> <p>La parte più antica si trova in direzione del centro del paese; a pianta trapezoidale, con volte a botte e muratura in pietra non squadrata, presenta un interessante portale con cornice in pietra sagomata e fregio recante la sigla AD; attualmente è oggetto di un notevole restauro.</p> <p>Sul lato verso il centro del paese due massicci contrafforti testimoniano le importanti origini dell'edificio.</p> <p>La seconda parte, più legata alla piazzetta Marconi, è a pianta più regolare, e si presenta come un classico esempio di abitazione signorile paesana del primo ottocento.</p>			

**La parte più antica può essere considerata contemporanea del resto del centro storico del paese (XIII-XIV secc.); la più recente risale alla prima metà del XIX sec.; su un impianto precedente.**

---

**SISTEMA URBANO:** **Costituisce l'elemento separatore tra due piazze**

---

**RAPPORTI AMBIENTALI:** **Il nucleo più antico sembra meglio inserito nel tessuto urbanistico del paese mentre il nucleo più recente con la sua presenza definisce la piazzetta Marconi.**

---

**ISCRIZIONI - LAPIDI - STEMMI - GRAFFITI:** **Stemma sulla chiave dell'arco del portale di ingresso con incisa la sigla AD.**

In corso per la parte più antica.

## BIBLIOGRAFIA:

GRADARI ERMES, Fara in Sabina attraverso la sua storia, Roma 1976

[illegible]



ALLEGATI:

ESTRATTO MAPPA CATASTALE:

~~Foglio 10, rapp. 1: 1000 (all. n. 1)~~

FOTOGRAFIE:

Facciata vista da piazza Marconi (all. n. 2)

DISEGNI E RILIEVI:

MAPPE:

DOCUMENTI VARI:

RELAZIONI TECNICHE:

RIFERIMENTI ALLE FONTI DOCUMENTARIE:

FOTOGRAFIE:

A.F.C. S.B.A.A. del Lazio Inv. Negativi N° 4091

MAPPE - RILIEVI - STAMPE:

ARCHIVI:

Archivio di Stato - Roma  
Catasto Gregoriano, Fara (Rieti) mappa 154 e brogliardo

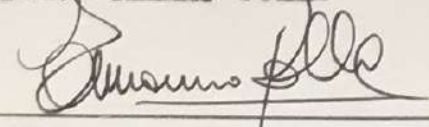
RIFERIMENTI ALTRE SCHEDE (CSU; MA; RA; OA; SM; D;.....):

Dott. Giovanni Caruso

All. n. 3, vecchia scheda A del 1977, compilata da: Arch. Luigi Caruso e

COMPILATORE DELLA SCHEDA:

Correzione e integrazione  
Arch. Ermanno POLIA




DATA:

Anno 1981

VISTO DEL SOPRINTENDENTE:

(Ing. Giovanni DI GESO)

IL SOPRINTENDENTE VICARIO F.P.  
(dr. Arch. Maria Grazia LIGUORI  
Pavelli)



REVISIONI:

Arch. Carla BRESCIANI: Anno 1981

*Carla Bresciani*