


A	N. CATALOGO GENERALE	N. CATALOGO INTERNAZIONALE	 MINISTERO PER I BENI CULTURALI E AMBIENTALI DIREZ. GEN. DELLE ANTICHITA' E BELLE ARTI	REGIONE	N.	
CODICI	12/00088381	ITA:	SOPRINTENDENZA PER I BENI AMBIENTALI ED ARCHITETTONICI DEL LAZIO - ROMA -	49	LAZIO	
PROVINCIA E COMUNE: <b>RI - FARA SABINA</b> LUOGO: <b>Via di S. Maria in Castello</b> OGGETTO: <b>Chiesa del Convento delle Clarisse (S. Chiara)</b> CATASTO: <b>F. 10 partic. 68</b> CRONOLOGIA: <b>Sec. XVII</b> AUTORE: DEST. ORIGINARIA: <b>Cappella del Convento</b> USO ATTUALE: <b>Nessuno</b> PROPRIETA': <b>Comune di Fara Sabina</b> VINCOLI <small>LEGGI DI TUTELA:</small> <b>P.F. appr. con decr. interm. del 23/7/1960</b> <small>P.R.G. E ALTRI:</small> <b>Vincolo paesistico legge 1497/1939 D.M. del 9/10/1969 G.U. N° 272 del 25/10/1969</b>			(5605237) Roma, 1975 - Ist. Poligr. Stato - S. (c. 400.000)			
TIPOLOGIA EDILIZIA - CARATTERI COSTRUTTIVI			DESCRIZIONE:			
PIANTA: <b>Poligonale irregolare</b>			<p>La pianta irregolare deriva dall'accostamento del vano della navata, che ha forma romboidale; con la zona presbiteriale, e della sacrestia, di forma rettangolare.</p> <p>Ai lati dell'altare maggiore, si aprono infatti due piccoli ambienti rettangolari, che hanno funzioni di sacrestia.</p> <p>Sui lati della navata, sono stati eseguiti dei rincocchi, nelle pareti inclinate, che formano i lati corti del rombo, per appoggiare due altari e far sì che risultino ortogonali all'altare maggiore.</p> <p>Il portale di ingresso è sormontato da un coro ligneo sorretto da due colonne decorate. Le pareti e le volte a crociera sono completamente affrescate con disegni rinascimentali. I pavimenti, in cotto originario sono quasi completamente distrutti.</p> <p>Una scala elicoidale conduce dal retro della altare maggiore al cimitero sottostante.</p>			
COFERTURE: <b>A tetto con capriate lignee</b>						
VOLTE o SOLAI: <b>Volte a crociera</b>						
SCALE: <b>Elicoidale</b>						
TECNICHE MURARIE: <b>Pietra non squadrata intonacata</b>						
PAVIMENTI: <b>In cotto</b>						
DECORAZIONI ESTERNE:						
DECORAZIONI INTERNE: <b>Decorazione murale ad affresco</b>						
ARREDAMENTI: <b>Altari e coro</b>						
STRUTTURE SOTTERRANEE: <b>Zona cimiteriale inesplorata</b>						

La destinazione a chiesa di questo vano sembra posteriore alla costruzione dell'edificio, in quanto sono presenti nelle murature degli accorgimenti per far sottostare uno spazio irregolare a precise leggi di simmetria.

---

SISTEMA URBANO: Sulla via Santa Maria in Castello.

---

RAPPORTI AMBIENTALI:

L'edificio è parte integrante del Convento della Chiesa. Il fronte principale si affaccia sull'incrocio di due strade. Il lato sinistro è costeggiato da una rampa di scale che conduce alla piccola piazza sottostante sulla quale guarda il retrospetto.

---

ISCRIZIONI . LAPIDI . STEMMI . GRAFFITI:

RESTAURI (tipo, carattere, epoca):

BIBLIOGRAFIA:

GRADARI ERMES, Fara in Sabina attraverso la sua storia, Roma 1976


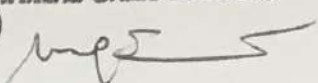

STATO DI CONSERVAZIONE	DATA DI RILEVAMENTO 17/11/76						DATA DI RILEVAMENTO						DATA DI RILEVAMENTO					
	O	B	M	C	P	R	O	B	M	C	P	R	O	B	M	C	P	R
STRUTTURE SOTTERRANEE				X														
STRUTTURE MURARIE			X															
COPERTURE			X															
SOLAI																		
VOLTE E SOFFITTI				X														
PAVIMENTI					X													
DECORAZIONI					X													
PARAMENTI					X													
INTONACI INT.				X														
INFISSI					X													

OSSERVAZIONI:



ALLEGATI:	RIFERIMENTI ALLE FONTI DOCUMENTARIE:
ESTRATTO MAPPA CATASTALE: Foglio 10, rapp. 1: 1000 (all. n. 1)	FOTOGRAFIE:  A.F.C. S.B.A.A. del Lazio Inv. Negativi N° 948-949
FOTOGRAFIE: Retrospetto (all. n. 2) Interno (all. n. 3)	
DISEGNI E RILIEVI:	MAPPE - RILIEVI - STAMPE:
MAPPE:	
DOCUMENTI VARI:	ARCHIVI: Archivio di Stato - Roma Catasto Gregoriano, Fara (Rieti) mappa 154 e brogliardo
RELAZIONI TECNICHE:	

RIFERIMENTI ALTRE SCHEDE (CSU; MA; RA; OA; SM; D;.....): All. n. 4, vecchia scheda A del 30/11/1976, compilata da; Arch. Enrico Carra-  
ra, Arch. Luigi Caruso, Dott. Giovanni Caruso e Dott.ssa Elisabetta Giudici

COMPILATORE DELLA SCHEDA: Correzione e integrazione Arch. Ermanno POLLA 	VISTO DEL SOPRINTENDENTE: (Ing. Giovanni DI GESO) IL SOPRINTENDENTE VICARIO F.F. (dr. Arch. Maria Grazia LIGUORI Forvelli) 	REVISIONI: Arch. Carla BRESCIANI: Anno 1981 
DATA: Anno 1981		