


A	N. CATALOGO GENERALE	N. CATALOGO INTERNAZIONALE	 MINISTERO PER I BENI CULTURALI E AMBIENTALI DIREZ. GEN. DELLE ANTICHITA' E BELLE ARTI	REGIONE	N.	
CODICI	12/00088378	ITA:	SOPRINTENDENZA PER I BENI AMBIENTALI ED ARCHITETTONICI DEL LAZIO - ROMA -	49	LAZIO	
PROVINCIA E COMUNE: RI - FARA SABINA			DESCRIZIONE: (5605237) Roma, 1975 - Ist. Poligr. Stato - S. (c. 400.000)			
LUOGO: Sulla vetta del Colle S. Martino			Collocata sulla collina di fronte al paese, senza strade di collegamento, e ormai in completo abbandono.			
OGGETTO: Basilica dell'Abbate Berardo II			A pianta rettangolare, si presenta come un unico grande spazio, al cui interno, la presenza di alcune tracce di pilastri, fanno supporre l'esistenza di un antico chiostro.			
CATASTO: F. 4 partic. 11			Sui lati corti presenta, ambienti minori.			
CRONOLOGIA: Sec. VI, XI, XV, XVII			Sul lato Nord vi sono tre ambienti dei quali quello centrale era probabilmente l'ingresso principale, i laterali gli annessi.			
AUTORE:			Sul lato Sud, per il declino del terreno, era ricavata una cripta con un'abside della quale rimangono ancora in piedi due grandi colonne e quattro minori di sostegno.			
DEST. ORIGINARIA: Chiesa e Oratorio			L'edificio, mai completato, è ormai ridotto a rudere. Rimangono sulle pareti laterali le tracce delle aperture delle finestre e degli archi di ingresso laterali.			
USO ATTUALE: Nessuno			Costruito in pietra locale non squadrata, in alcune parti presenta resti di pietra squadrata di rivestimento.			
PROPRIETA': Comune di Fara Sabina						
VINCOLI						
LEGGI DI TUTELA: P.F.app. con decr.interm. del 23 luglio 1960 P.R.G. E ALTRI: Vincolo paesistico, legge 1497/1939 D.M. del 9/10/1969 G. Uff. n.272 del 25/10/1969						
TIPOLOGIA EDILIZIA - CARATTERI COSTRUTTIVI						
PIANTA: Rettangolare absidata						
COPERTURE:						
VOLTE o SOLAI:						
SCALE:						
TECNICHE MURARIE: Pietra non squadrata e materiale di spoglio						
PAVIMENTI:						
DECORAZIONI ESTERNE:						
DECORAZIONI INTERNE: Affresco parietale del VI sec. con sovrapposizioni del sec. XV						
ARREDAMENTI:						
STRUTTURE SOTTERRANEE: Cripta scavata nella roccia e rivestita in muratura						

Su una primitiva dimora eremitica, di carattere trogloditico, fu eretta una prima chiesa successivamente restaurata e ampliata dall'Abate Alano, nella prima metà del sec. VIII. L'abate Farfense Berardo II concepì il disegno di trasferire l'abazia sul Monte Acusiano. Nel sec. XV fu di nuovo restaurata da un eremita di nome Antonio e a fianco della chiesa venne disposta una modesta abitazione per alcuni solitari. Il 14 giugno 1479 Oddone degli Oddoni vescovo di Boiano la riconsacrò solennemente. Nel 1622 Benedetto II fece erigere nuovi edifici. Attualmente è in stato di abbandono.

SISTEMA URBANO: Sul colle Acusiano tra Farfa e Fara Sabina

RAPPORTI AMBIENTALI: Isolato nella campagna, fronteggia, da una parte l'antico agglomerato urbano, dall'altra affaccia su una valle. Da mettersi in relazione all'abazia di Farfa di cui costituì sempre il riferimento topografico.

ISCRIZIONI - LAPIDI - STEMMI - GRAFFITI:

RESTAURI (tipo, carattere, epoca):

BIBLIOGRAFIA:

I. SCHUSTER, "L'imperiale abbazia di Farfa", Roma 1921

I. SCHUSTER, "Della basilica di S. Martino e di alcuni ricordi Farfensi", Rivista storica benedettina

Don I. BOCCOLINI, Farfa - Descrizione storico-artistica, Roma 1932

PRANDI e altri, Rieti e il suo territorio - Arte in Sabina

STATO DI CONSERVAZIONE	DATA DI RILEVAMENTO 20/11/77						DATA DI RILEVAMENTO 1/12/77						DATA DI RILEVAMENTO					
	O	B	M	C	P	R	O	B	M	C	P	R	O	B	M	C	P	R
STRUTTURE SOTTERRANEE																		
STRUTTURE MURARIE						X												
COPERTURE						X												
SOLAI																		
VOLTE E SOFFITTI																		
PAVIMENTI																		
DECORAZIONI																		
PARAMENTI																		
INTONACI INT.						X												
INFISSI																		

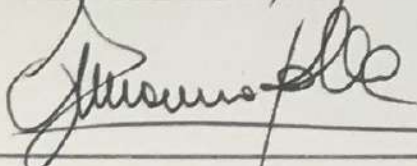
OSSERVAZIONI:

ALLEGATI:	RIFERIMENTI ALLE FONTI DOCUMENTARIE:
ESTRATTO MAPPA CATASTALE: Foglio 4 rapp. 1: 2000 (all. n. 1)	FOTOGRAFIE: A.F.C. S.B.A.A. del Lazio Inv. Negativi N° 4078
FOTOGRAFIE: Foto dal paese (all. n. 2)	
DISEGNI E RILIEVI:	MAPPE - RILIEVI - STAMPE:
MAPPE:	
DOCUMENTI VARI:	ARCHIVI: Archivio di Stato di Roma Catasto Gregoriano Fara (Rieti) mappa 154 e brogliardo
RELAZIONI TECNICHE:	

RIFERIMENTI ALTRE SCHEDE (CSU; MA; RA; OA; SM; D;.....): All. n. 3, vecchia scheda A del 1977, compilata da: Arch. Luigi Caruso e Dott. Giovanni Caruso

COMPILATORE DELLA SCHEDA:


Correzione e integrazione
Arch. Ermanno POLIA



DATA: Anno 1981

VISTO DEL SOPRINTENDENTE:

(Ing. Giovanni DI GESO)
IL SOPRINTENDENTE VICARIO F.F.
(dr. Arch. Maria Grazia LIQUORI
Ferretti)



REVISIONI: Arch. Carla BRESCIANI: Anno 1981

Carla Bresciani