

Bg
190① 162
② 179Scheda inventariale
Beni Architettonici

R

DESC/Tab.

MINISTERO PER I BENI CULTURALI E AMBIENTALI
UFFICIO CENTRALE PER I BENI AMBIENTALI ARCHITETTONICI ARCHEOLOGICI
ARTISTICI E STORICI
ISTITUTO CENTRALE PER IL CATALOGO E LA DOCUMENTAZIONE

	TSK	(tipo scheda)	A	◇LIR	(livello di ricerca)	1/V
NCT	NCTR	(codice regione)	03	NCTN	(n. cat. gen.)	00103719
	ESC	(ente schedatore)	526			
	ECP	(ente competente)	526			
PVC	PVCP	(provincia)	BG	PVCC	(comune)	BERGAMO
	PVCF	(frazione)				
	PVCL	(località)				
△	CST	CSTN	(numero d'ordine)	CSTD	(denominazione)	
		CSTA	(carattere amministrativo del c.s.)	CAPOLUOGO MUNICIPALE		
△	ZUR	ZURN	(numero)	ZURD	(tipo e denominazione)	BORGO S. LEONARDO
△	SET	SETT	(tipo)	SU		
		SETN	(num. del settore)	SETD	(denominazione)	
		SETP	(num. nel settore)			
OGT	OGTT	(tipo)	[EDIFICIO] CASA			
	OGTQ	(qualificazione)				
	OGTD	(denominazione)	[EDIFICIO] CASE CON POETICI			
UBV	UBVD	(denom. spazio viabilistico affaccio principale)	PIAZZA PONTIDA			
*	UBVN	(numero civico)	37/37 ^A //38/39/40/41	UBVK	(indic. chilom.)	
CTS	CTSF	(foglio)	11	CTSD	(data foglio)	
*	CTSP	(particella)	2036//2037//2038//2039//2040//2041//2042			
*	CDG	CDGG	(indicazione generica)	PROPRIETA' PRIVATA		
		CDGS	(indicazione specifica)	BANCA POPOLARE DI BERGAMO		
		CDGI	(indirizzo)	PIAZZA VITTORIO VENETO, 8 - BERGAMO		
*	ALN	ALNT	(tipo evento)	ALND	(data)	
VIN	VINL	(legge)	L.1089/1939	VINA	(articolo)	ART.1
	VIND	(estremi provvedimento)	1979/02/26	VINR	(data registr.)	1979/05/21



STU STUT (strumento urb. in vigore) PRG BORGH STORICI

STUN (sintesi normativa di zona) RISANAMENTO CONSERVATIVO

CRD CRDR (sistema di riferimento) _____

CRDX (longitudine) _____ CRDY (latitudine) _____

*△ AUT AUTN (nome autore) _____ AUTI (ruolo autore) _____

△ ATB ATBD (denominazione ambito culturale) PRIMO RINASCIMENTO // MAESTRANZE LOCALI ATBI (riferimento all'intervento) COSTRUZIONE (XV/1459) // RIFORME (XVII-XVIII)

△ REL RELS (secolo) XV RELF (frazione di secolo) _____ RELI (data) 1459 RELV/RELW/RELX (validità) _____

△ REV REVS (secolo) XVIII REVF (frazione di secolo) _____ REVI (data) _____ REVV/REW/REX (validità) _____

△ PNT PNTS (schema) _____ PNTF (forma) IRREGOLARE

△★ SVC SVCM (materiali) MURI: LATERIZIO / INTONACO (rivestimento) / PIETRA DI SARNICO (contorni) // COLONNE PIASTRATE: PIETRA AREHARIA

△★ SOF SOFG (genere) SOLAI

SOFF (forma) _____

△★ CPM CPMM (materiali) LATERIZIO (coppi)

△★ USA (uso attuale) BANCA / NEGOZI / ABITAZIONI

△ USO USOD (uso originario) _____

★ FTA FTAN (negativo) 2 (0402/31) FTAT (note) PROSPETTO PRINCIPALE DA SINISTRA PIAZZA PONTIDA (1997)

SFC (stralcio foglio catastale) 1

★ ALG ALGT (tipo) _____ ALGN (numero) _____

★ RSE RSER (riferimento argomento) _____

RSEC (codici) _____

★ CMP CMPD (data) 1997 CMPN (compilatore) STOLFI G. (compilazione scheda) // REVERZANI C. (compilazione estesa definitiva)

★ FUR (funzionario responsabile) TERAFINA A.

○ OSS (osservazioni) ⑥ 44 INTERNO AL P.T. NON SONO STATI FOTOGRAFATI PERCHÉ NON SIGNIFICATIVI: AGENZIA BANCA IN LOCALI COMPLETAMENTE RISTRUTTURATI / ⑤ EDIFICI TARDO-MEDIEVALI IN CORTINA PORTICATA QUATTROCENTESCA: NEL 1459 SONO COSTRUITI I PORTICI DEI GENTILUOMINI SUL LATO NORD DELLA PIAZZA, E IN ETÀ BAROCCA %

Legenda: NCT (codice univoco), PVC (localizzazione amministrativa), CST (centro storico), ZUR (zona urbana), SET (settore), OGT (oggetto), UBV (ubicazione), CTS (catasto), CDG (condizione giuridica), ALN (mutamenti di titolarità/possesso/detenzione), VIN (vincoli), STU (strumenti urbanistici), CRD (coordinate), AUT (autore), ATB (ambito culturale), REL (cronologia, estremo remoto), REV (cronologia, estremo recente), PNT (pianta), SVC (tipologia costruttiva delle strutture verticali), SOF (tipologia costruttiva delle strutture di orizzontamento), CPM (manto di copertura), USA (uso attuale), USO (uso storico), FTA (fotografie allegate), SFC (stralcio foglio catastale), ALG (elaborati grafici e cartografici), RSE (riferimento altre schede), CMP (compilazione).

◇ Il campo va compilato con la lettera I in caso di scheda inventariale, con la lettera I/V per le schede di inventariazione dei vincoli. In presenza di schede di catalogazione o di precatalogazione già redatte, la lettera V dovrà essere seguita rispettivamente dalle lettere C o P.


★ I campi devono essere considerati ripetitivi.

△ Nella compilazione della scheda inventariale le voci possono essere considerate facoltative ove l'informazione non sia desumibile dall'osservazione diretta dell'opera.

Il campo va compilato solo in assenza di indirizzo o, fuori dai centri urbani, di dati catastali disponibili.

○ La compilazione è facoltativa. Il campo può essere utilizzato per brevi note aggiuntive di notizie storico-critiche o altro.

Alle schede di opere vincolate occorre allegare fotocopia dell'atto di vincolo e, ove disponibile, della scheda di catalogo. In presenza della scheda di catalogazione o di precatalogazione è obbligatorio riportare nel sottocampo NCTN il numero di catalogo generale già assegnato. Per le schede di opere vincolate la compilazione del campo autore è obbligatoria.

A	N. CATALOGO GENERALE	N. CATALOGO INTERNAZIONALE	 MINISTERO PER I BENI CULTURALI E AMBIENTALI DIREZ. GEN. DELLE ANTICHITA' E BELLE ARTI	REGIONE
001057M9	ITA:	S.B.A.A. MILANO		
ALLEGATO N. 1	BERGAMO	EDIFICIO	PIAZZA PONTIDA 37 / 41	



N. CATALOGO GENERALE

N. CATALOGO INTERNAZIONALE



MINISTERO PER I BENI CULTURALI E AMBIENTALI
DIREZ. GEN. DELLE ANTICHITA' E BELLE ARTI

REGIONE

00105719

ITA:

S.B.A.A. MILANO

ALLEGATO N. 3

BERGAMO


EDIFICIO P.ZZA FONTDA, 37-41

(5605238) Roma, 1975 - 1st. Poligr. Stato - S. (c. 400.000)

FTAN: 0402/33

FTAT: PARTICOLARE FORNICI DA DESTRA (1997)




A	N. CATALOGO GENERALE	N. CATALOGO INTERNAZIONALE	 MINISTERO PER I BENI CULTURALI E AMBIENTALI DIREZ. GEN. DELLE ANTICHITA' E BELLE ARTI	REGIONE	N
	00103719	ITA:	S. B. A. A. MILANO		
	ALLEGATO N. A	BERGAMO	EDIFICIO	P. ZZA PONTDA , 37-41	

FTANI: 0402/34

FTAT: PARTICOLARE PORTICI DA SINISTRA (1997)

(5605238) Roma, 1975 - Ist. Poligr. Stato - S. (c. 400.000)




A	N. CATALOGO GENERALE	N. CATALOGO INTERNAZIONALE	 MINISTERO PER I BENI CULTURALI E AMBIENTALI DIREZ. GEN. DELLE ANTICHITA' E BELLE ARTI	REGIONE
	00103719	ITA:	S.B.A.A. MILANO	
	ALLEGATO N. 5	BERGAMO	EDIFICIO P.ZZA PONTIDA , 37-41	

FTAN: 0402/35

FTAT: PROSPETTO POSTERIORE (1997)

(5605238) Roma, 1975 - Ist. Poligr. Stato - S. (c. 400.000)




A	N. CATALOGO GENERALE	N. CATALOGO INTERNAZIONALE	 MINISTERO PER I BENI CULTURALI E AMBIENTALI DIREZ. GEN. DELLE ANTICHITA' E BELLE ARTI	REGIONE
	00105719	ITA:	S.B.A.A. MILANO	
	ALLEGATO N. 6		BERGAMO	

(5605238) Roma, 1975 - 1st. Poligr. Stato - S. (c. 400.000)

FTAH: 0414/23A

FTAT: PARTICOLARE COLONNA E CAPITELLO PORTICO (1997)



N. CATALOGO GENERALE	N. CATALOGO INTERNAZIONALE	 MINISTERO PER I BENI CULTURALI E AMBIENTALI DIREZ. GEN. DELLE ANTICHTA' E BELLE ARTI	REGIONE
00103719	ITA:	S.B.A.A. MILANO	
ALLEGATO N. 7	BERGAMO	EDIFICIO	PIAZZA PONTIDA, 37-41

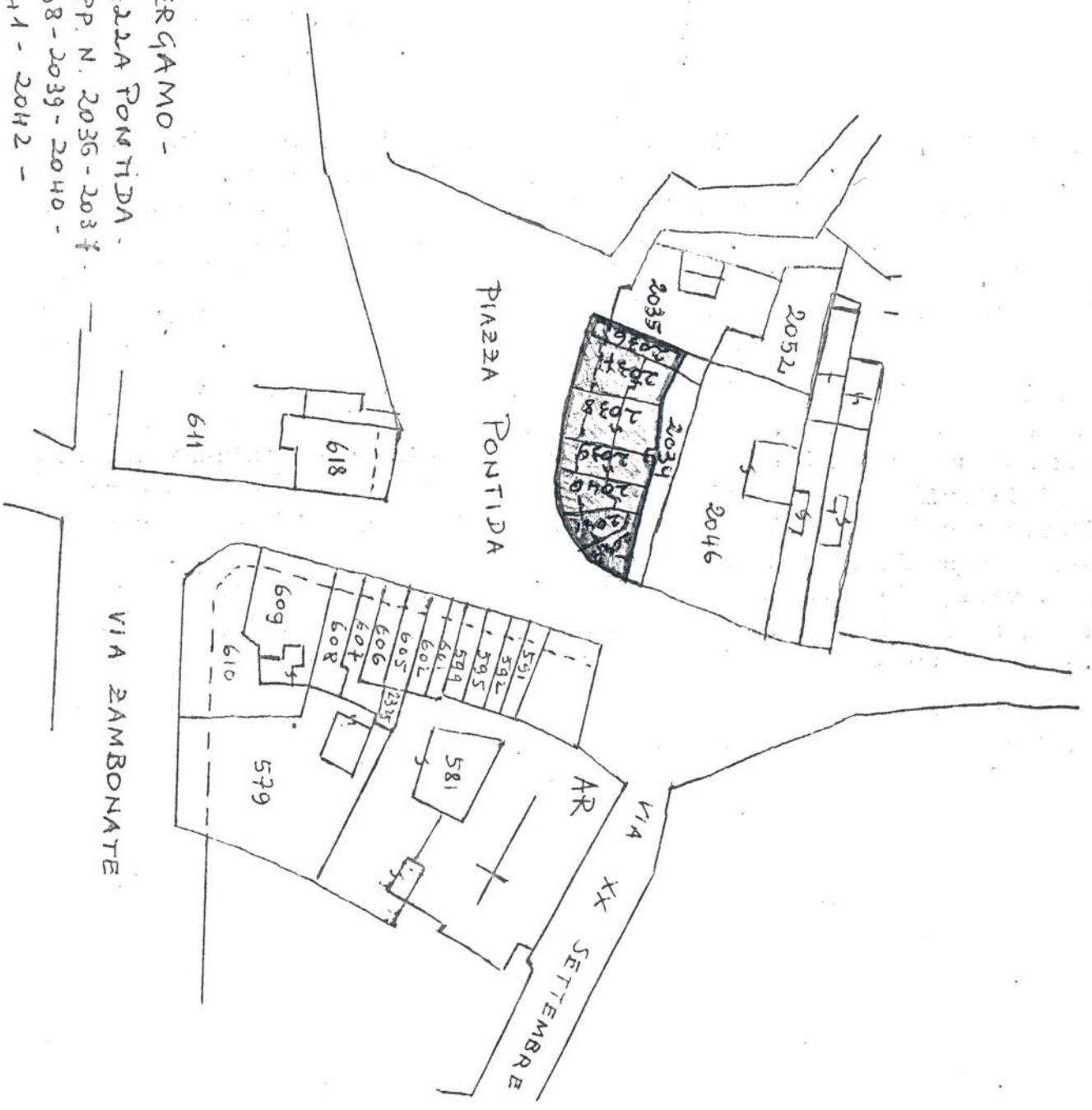
(5605238) Roma, 1975 - 1st. Poligr. Stato - S. (c. 400.000)

055. : % GLI EDIFICI VENGONO RISTRUTTURATI / MAPP. 2036-2037-2038: EDIFICIO IN CORTINA PORTICATO A PIANTA QUADRANGOLARE FORMATO DA PIÙ MAPPALI ACCOSTATI, UNIFICATI DALLA FACCIATA, ALTO QUATTRO PIANI CON COPERTURA A DUE FALDE; PORTICO A LUCI DISEGUALI CON ARCHI SU PILASTRI QUADRATI E SPIGOLI SMUSSATI CON SEMPLICI BASI; APERTURE PIANI SUPERIORI NON SIMMETRICHE E CORNICE ORIZZONTALE IN CORRISPONDENZA DAVANZALI ULTIMO PIANO; FRONTE INTERNO COMPLETAMENTE RISTRUTTURATO CON BALCONI IN C.A.; COMUNE DI BERGAMO - INVENTARIO B.C.A.: scheda n° 0110336 / MAPP. 2039: EDIFICIO IN CORTINA PORTICATO A PIANTA QUADRANGOLARE CON ANDAMENTO CURVO DELLA FRONTE, ALTO CINQUE PIANI CON COPERTURA A DUE FALDE; PORTICO CON UNA CAMPATA AD ARCO RIBASSATO SU PILASTRI, QUELLO A DEST. IN CORRISPONDENZA INIZIO CURVA È DOPPIO; PILASTRI CON BASI, SMUSSO DEGLI SPIGOLI E CAPITELLI DIFFERENZIATI DA QUELLI OVEST; FRONTE NOTEVOLE, PIÙ IMPORTANTE, COME APERTURE CONTORNATE, PIQUELLE DEGLI ALTRI EDIFICI; BALCONCINI IN FERRO BATTUTO SAGOMATI AL 2° PIANO; COMUNE DI BERGAMO - INVENTARIO B.C.A.: scheda n° 0110337 / MAPP. 2040: EDIFICIO IN CORTINA PORTICATO A PIANTA TRAPEZIA CON FRONTE CURVA, ALTO QUATTRO PIANI CON COPERTURA A DUE FALDE; PORTICO A DUE ARCHI RIBASSATI SU PILASTRI IN ARENARIA; FINESTRE CON CORNICE RETTILINEA AGGETTANTE AL 1° E 2° PIANO; COMUNE DI BERGAMO - INVENTARIO B.C.A.: scheda n° 0110338 / MAPP. 2041-2042: EDIFICIO IN CORTINA PORTICATO A PIANTA TRIANGOLARE CON ANDAMENTO CURVO DELLA FRONTE, ALTO QUATTRO PIANI CON COPERTURA A FALDA; PORTICO AD ARCHI SU COLONNE CON CAPITELLI QUATTROCENTESCHI ORIGINALI; COMUNE DI BERGAMO - INVENTARIO B.C.A.: scheda n° 0110339 / LA PIAZZA DELLA LEGNA (CASA P. PORTINA), TERMINALE TEL. BUDDO S. ALESSANDRO, È' SUDDATA IN TRE CINTURE SUCCESSIVE, NEL 1454, NEL 1459 E NEL 1470 (V. BARBERO, "BERGAMO", MI 1925, P. 22) /

④ RISTRUTTURAZIONE (1975) / RIFACIMENTO FACCIATA E VERNICIATURA SOTTOPORTICO SOFFITTO LIQNEO PIANO (1990) /

② DOC. GRAF. AN.: STATO DI FATTO E DI PROGETTO, P.S.P. 1:100 (1975) /

BERGAMO -
 PIAZZA PONTIDA -
 MAP. N. 2036 - 2037 -
 2038 - 2039 - 2040 -
 2041 - 2042 -



72
190
E4

④ 462
909



MINISTERO PER I BENI CULTURALI E AMBIENTALI
 UFFICIO CENTRALE PER I BENI AMBIENTALI ARCHITETTONICI ARCHEOLOGICI
 ARTISTICI E STORICI
 ISTITUTO CENTRALE PER IL CATALOGO E LA DOCUMENTAZIONE

Scheda Inventariole
 Beni Architettonici

NCT	TSK	(tipo scheda)	A	◇ LIR	(livello di ricerca)	
	NCTR	(codice regione)	03	NCTN	(n. cat. gen.)	
	ESC	(ente schedatore)	526			
	ECP	(ente competente)	526			
PVC	PVCP	(provincia)	Rg	PVCC	(comune)	BELGAMO
	PVCF	(frazione)	/			
	PVCL	(località)	/			
△ CST	CSTN	(numero d'ordine)	/	CSTD	(denominazione)	/
	CSTA	(carattere amministrativo del c. s.)	CAPOLUOGO MUNICIPALE			
△ ZUR	ZURN	(numero)	/	ZURD	(tipo e denominazione)	/
△ SET	SETT	(tipo)	50			
	SETN	(num. del settore)	/	SETD	(denominazione)	/
	SETP	(num. nel settore)	/			
	OGTT	(tipo)	EDIFICIO			
	OGTQ	(qualificazione)				
	OGTD	(denominazione)				
UBV	UBVD	(denom. spazio viabilistico affaccio principale)	PIAZZA FONTANA			
	* UBVN	(numero civico)	37-37 ^A / 38 / 39 / 40 / 41	UBVK	(indic. chilom.)	
	CTSF	(foglio)	11	CTSD	(data foglio)	
* CTSF	* CTSP	(particella)	2036/2037/2038/2039/2040/2041/2042			
* CDG	CDGG	(indicazione generica)	PROSPETTA' RIVISTA			
	CDGS	(indicazione specifica)	BANCA TOROLANTE DI BELGAMO			
	CDGI	(indirizzo)				
* ALN	ALNT	(tipo evento)		ALND	(data)	
VIN	VINL	(legge)	L. 1089/1939	VINA	(articolo)	ART. 1
	VIND	(estremi provvedimento)	1979/02/16	VINR	(data registr.)	1977/05/24

STU (strumento urb. in vigore) PP. BORCHI STORICA

STUN (sintesi normativa di zona) RISANAMENTO CONSERVATIVO

CRD (sistema di riferimento) CRDY (latitudine)

CRDX (longitudine) _____

AUTN (nome autore) _____

ATBD (denominazione ambito culturale) _____

RELS (secolo) XV RELF (frazione di secolo) _____

REVS (secolo) _____ REVV (frazione di secolo) _____

PNTS (schena) _____

SVCM (materiali) _____

SOFG (genere) SOLA / VOITE (ph) PNTF (forma) FICHA DI SANITA' (ambasci)

SOFF (forma) _____

CPMM (materiali) _____

USA (uso attuale) BANCA / NEGOZI / ABITAZIONI

USOD (uso originario) _____

FTAN (negativo) 2 (0402/31) FTAT (note) PROSPETTO PRINCIPALE DA SINI. PZZA PONTIDA (42)

SFC (stralcio foglio catastale) 5

ALGT (tipo) STATO DI FATTO E PI. REDAZIONE F.S.T. N. 100/1097E/1

RSER (riferimento argomento) _____

RSEC (codici) _____

CMPD (data) _____

FUR (funzionario responsabile) _____

OSS (osservazioni) 1) EUSTO PER FORTA P. BUCCHETTI - sistema edificio ingresso

2) ELETTRICIZZAZIONE (1975) / 2) ASTRONAVAZIONE 1995/93 - 90 rifacimento facciata e sottobotico - verniciato

ALGN (numero) _____

Legenda: NCT (codice univoco), PVC (localizzazione amministrativa), CST (centro storico), ZUR (zona urbana), SET (settor), OGT (oggetto), UBV (ubicazione), CTS (catasto), CDG (condizione giuridica), ALN (mutamenti di titolarità/possesso/detenzione), VIN (vincoli), STU (strumenti urbanistici), CRD (coordinate), AUT (autore), ATB (ambito culturale), REL (cronologia, estremo remoto), REV (cronologia, estremo recente), PNT (pianta), SVC (tipologia costruttiva delle strutture verticali), SOF (tipologia costruttiva delle strutture orizzontamento), CPM (manito di copertura), USA (uso attuale), USO (uso storico), FTA (fotografie allegate), SFC (stralcio foglio catastale), ALG (laborati grafici e cartografici), RSE (riferimento altre schede), CMP (compilazione).

Il campo va compilato con la lettera I in caso di scheda inventariale, con la lettera I/V per le schede di inventariazione dei vincoli. In presenza di schede di catalogazione o di precatalogazione già redatte, la lettera V dovrà essere seguita rispettivamente dalle lettere C o P.

I campi devono essere considerati ripetitivi.

Nella compilazione della scheda inventariale le voci possono essere considerate facoltative ove l'informazione non sia desumibile dall'osservazione diretta dell'opera.

Il campo va compilato solo in assenza di indirizzo o, fuori dai centri urbani, di dati catastali disponibili.

La compilazione è facoltativa. Il campo può essere utilizzato per brevi note aggiuntive di notizie storico-critiche o altro.

Alle schede di opere vincolate occorre allegare: fotocopia dell'atto di vincolo e, ove disponibile, della scheda di catalogo. In presenza della scheda di catalogazione o di precatalogazione è obbligatorio riportare nel sottocampo NCTN il numero di catalogo generale già assegnato. Per le schede di opere vincolate la compilazione del campo autore è obbligatoria.