

BG  
GANDINO  
195  
301  
(solo a cura)

Tab.



Scheda inventariale  
Beni Architettonici

R  
desc

MINISTERO PER I BENI CULTURALI E AMBIENTALI  
UFFICIO CENTRALE PER I BENI AMBIENTALI ARCHITETTONICI ARCHEOLOGICI  
ARTISTICI E STORICI  
ISTITUTO CENTRALE PER IL CATALOGO E LA DOCUMENTAZIONE

TSK (tipo scheda) A ◇ LIR (livello di ricerca) V/V

NCT NCTR (codice regione) 03 NCTN (n. cat. gen.) 00104476

ESC (ente schedatore) S26

ECP (ente competente) S26

PVC PVCP (provincia) BG PVCC (comune) GANDINO

PVCF (frazione) /

PVCL (località) /

△ CST CSTN (numero d'ordine) / CSTD (denominazione) /

CSTA (carattere amministrativo del c.s.) CAPOLUOGO MUNICIPALE

△ ZUR ZURN (numero) / ZURD (tipo e denominazione) /

△ SET SETT (tipo) SU

SETN (num. del settore) / SETD (denominazione) /

SETP (num. nel settore) /

OGT OGTT (tipo) CASA

OGTQ (qualificazione) PARROCCHIALE

OGTD (denominazione) CASA IN VIA BETTERA 14

UBV UBVD (denom. spazio viabilistico affaccio principale) VIA BETTERA

\* UBVN (numero civico) 10//12//14//16 UBVK (indic. chilom.) /

CTS CTSF (foglio) 33 CTSD (data foglio) 1903 (AGG.TO 1989)

\* CTSP (particella) 516//1308//4241

\* CDG CDGG (indicazione generica) PROPRIETA' ENTE ECCLESIASTICO

CDGS (indicazione specifica) PARROCCHIA DI S. MARIA ASSUNTA

CDGI (indirizzo) V. BETTERA 14 - GANDINO (BG)

\* ALN ALNT (tipo evento) / ALND (data) /

VIN VINL (legge) L 1089/1939 VINA (articolo) ART. 4

VIND (estremi provvedimento) 1958/04/08 VINR (data registr.) /



STU STUT (strumento urb. in vigore) PRG  
 STUN (sintesi normativa di zona) EDIFICI DA CONSERVARE NELLE PARTI ESTERNE E NEGLI SPAZI INTERNI

CRD CRDR (sistema di riferimento) \_\_\_\_\_  
 CRDX (longitudine) \_\_\_\_\_ CRDY (latitudine) \_\_\_\_\_

★ Δ AUT AUTN (nome autore) \_\_\_\_\_ AUTI (ruolo autore) \_\_\_\_\_  
 Δ ATB ATBD (denominazione ambito culturale) ARCHITETTURA CIVILE COSTRUTTA ATBI (riferimento all'intervento) CONSTRUZIONE (XVII)  
 Δ REL RELS (secolo) XVII RELF (frazione di secolo) \_\_\_\_\_ RELI (data) \_\_\_\_\_ RELV/RELW/RELX (validità) \_\_\_\_\_  
 Δ REV REVS (secolo) XVII REVF (frazione di secolo) \_\_\_\_\_ REVI (data) \_\_\_\_\_ REVV/REW/REVX (validità) \_\_\_\_\_  
 Δ PNT PNTS (schema) \_\_\_\_\_ PNTF (forma) A U IRREGOLARE

Δ ★ SVC SVCM (materiali) MURATURA INTONACATA / PIETRA (incorniciature) / LATERIZI (archi portico) / PIETRA (portale) // COLONNIE (portici e logge): PIETRA  
 Δ ★ SOF SOFG (genere) VOLTA // VOLTA // VOLTA // SOFF  
 SOFF (forma) CROCIERA (portico) // A SCHIFO (locale PT) // A BOVE LUNETATA (locale IP) //

Δ ★ CPM CPMM (materiali) LATERIZI (coppi)  
 Δ ★ USA (uso attuale) ABITAZIONE (casa pomocchiale) / ARCHIVIO

Δ USO USOD (uso originario) ABITAZIONE

★ FTA FTAN (negativo) 2 (0185/4) // FTAT (note) PROSPETTO SU VIA BERTERA (1998) //  
 SFC (stralcio foglio catastale) 1

★ ALG ALGT (tipo) \_\_\_\_\_ ALGN (numero) \_\_\_\_\_

★ RSE RSER (riferimento argomento) \_\_\_\_\_  
 RSEC (codici) \_\_\_\_\_

★ CMP CMPD (data) 1998 CMPN (compilatore) STOLPIG. (compilazione scheda) // DELL'ORTOM. (compilazione e stesura definitiva)

★ FUR (funzionario responsabile) TERAZINA A.

○ OSS (osservazioni) PRESENTA ALL'ULTIMO PIANO 5 IL CORPIL È CIRCONDATO SU TRE LATI DA PORTICHE LOGGIATI SOVRAPPosti / ALCUNI AMBIENTI INTERNI SONO DECORATI / SALA CON SOFFITTO CASSETTONATO IN LEGNO DECORATO (piano terra).

Legenda: NCT (codice univoco), PVC (localizzazione amministrativa), CST (centro storico), ZUR (zona urbana), SET (settore), OGT (oggetto), UBV (ubicazione), CTS (catasto), CDG (condizione giuridica), ALN (mutamenti di titolarità/possesso/detenzione), VIN (vincoli), STU (strumenti urbanistici), CRD (coordinate), AUT (autore), ATB (ambito culturale), REL (cronologia, estremo remoto), REV (cronologia, estremo recente), PNT (pianta), SVC (tipologia costruttiva delle strutture verticali), SOF (tipologia costruttiva delle strutture di orizzontamento), CPM (manto di copertura), USA (uso attuale), USO (uso storico), FTA (fotografie allegate), SFC (stralcio foglio catastale), ALG (elaborati grafici e cartografici), RSE (riferimento altre schede), CMP (compilazione).

◇ Il campo va compilato con la lettera I in caso di scheda inventariale, con la lettera I/V per le schede di inventariazione dei vincoli. In presenza di schede di catalogazione o di precatalogazione già redatte, la lettera V dovrà essere seguita rispettivamente dalle lettere C o P.

★ I campi devono essere considerati ripetitivi.

Δ Nella compilazione della scheda inventariale le voci possono essere considerate facoltative ove l'informazione non sia desumibile dall'osservazione diretta dell'opera.

Il campo va compilato solo in assenza di indirizzo o, fuori dai centri urbani, di dati catastali disponibili.

○ La compilazione è facoltativa. Il campo può essere utilizzato per brevi note aggiuntive di notizie storico-critiche o altro.

Alle schede di opere vincolate occorre allegare fotocopia dell'atto di vincolo e, ove disponibile, della scheda di catalogo. In presenza della scheda di catalogazione o di precatalogazione è obbligatorio riportare nel sottocampo NCTN il numero di catalogo generale già assegnato. Per le schede di opere vincolate la compilazione del campo autore è obbligatoria.

A

N. CATALOGO GENERALE

N. CATALOGO INTERNAZIONALE



MINISTERO PER I BENI CULTURALI E AMBIENTALI  
DIREZ. GEN. DELLE ANTIQUITA' E BELLE ARTI

REGIONE:

001476

ITA:

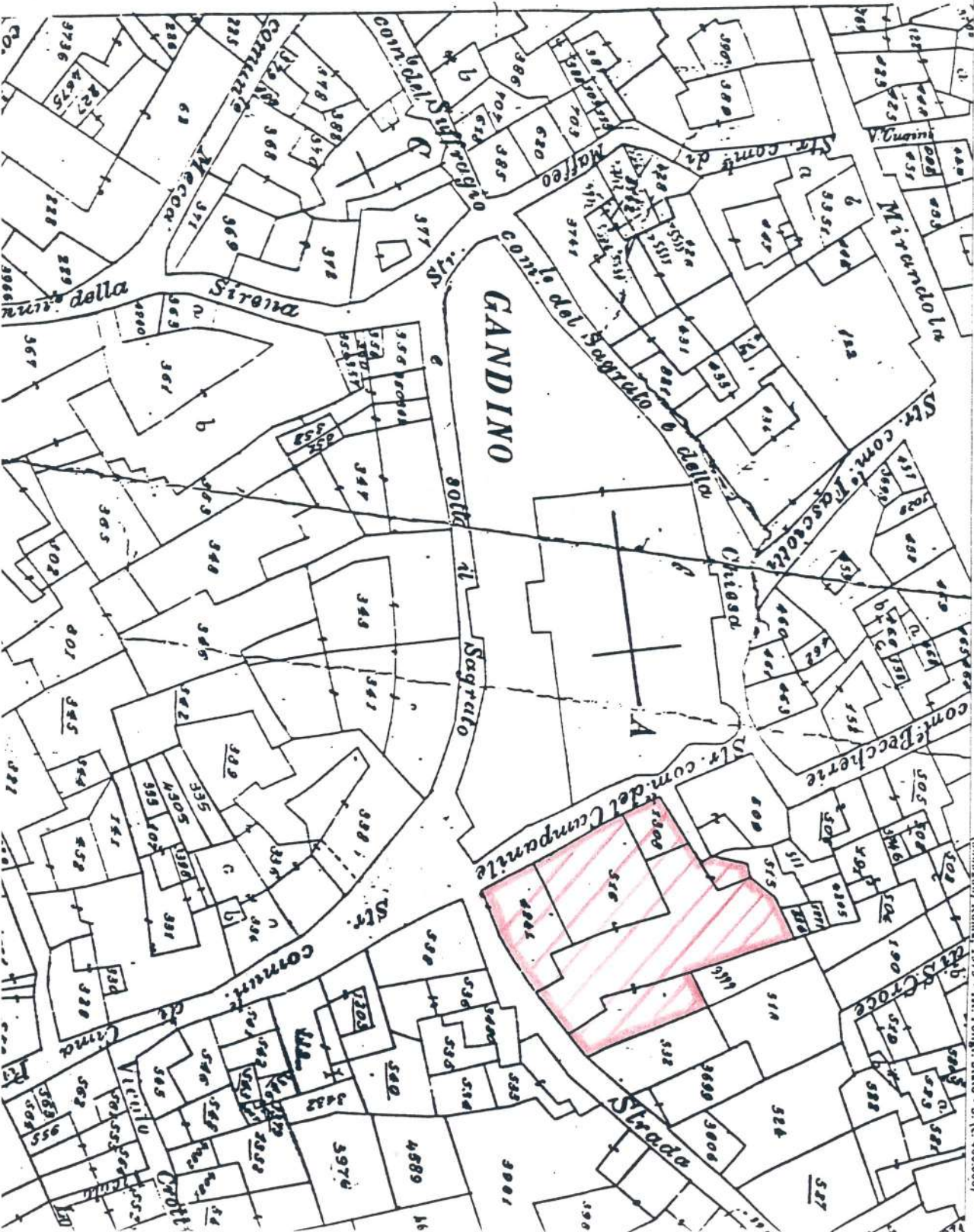
SOPRINTENDENZA B.A.A.-MI


ALLEGATO N. 1

BG- GANDINO - CASA IN VIA BETERA 14

(5605238) Roma, 1975 - Int. Poligr. Stato - S. (c. 400.000)

*via di Gandino 3380*




<b>A</b>	N. CATALOGO GENERALE	N. CATALOGO INTERNAZIONALE:	 MINISTERO PER I BENI CULTURALI E AMBIENTALI DIREZ. GEN. DELLE ANTICHITA' E BELLE ARTI	REGIONE:
	0010476	ITA:	SORINTENDENZA B. A. A. - MI	
	ALLEGATO N. .... 3 ..... BG - GANDINO - CASA IN VIA BERTERA 14			

FAN: 0182/36A

FIAT: SAVONE AL PIANO TERRA (1998)  
(5605238) Roma, 1975 - Ist. Poligr. Stato - S. (c. 400.000)



<b>A</b>	N. CATALOGO GENERALE	N. CATALOGO INTERNAZIONALE	 MINISTERO PER I BENI CULTURALI E AMBIENTALI DIREZ. GEN. DELLE ANTICHITA' E BELLE ARTI	REGIONE
	00104476	ITA:	SORINTENDENZA B. A. A. - MI	
	ALLEGATO N. .... 5 ..... BG - GARDINO - CASA IN VIA BETTERA 14 FTAN 0482/35A FTAT: VISITA DEL GIARDINO E DEI PROSPETTI INTERNI (1998)			

(5605238) Roma, 1975 - 1st. Poligr. Stato - S. (c. 400.000)



A	N. CATALOGO GENERALE 0010476	N. CATALOGO INTERNAZIONALE	MINISTERO PER I BENI CULTURALI E AMBIENTALI DIREZ. GEN. DELLE ANTICHITA' E BELLE ARTI	REGIONE
			SOPRINTENDENZA B.A.A. - MI	
	ALLEGATO N. 4	BG - GANDINO - CASA IN VIA BELLERA 14		

(5605238) Roma, 1975 - Ist. Poligr. Stato - S. (c. 400.000)

FTAN: 0485/2

FTAN: SCALA NUOVA PIANOTERRA - 1° PIANO



JCP  
GANDINO  
477

8601 ©  
(solo studio)



Scheda Inventariole  
Beni Architettonici

MINISTERO PER I BENI CULTURALI E AMBIENTALI  
UFFICIO CENTRALE PER I BENI AMBIENTALI ARCHITETTONICI ARCHEOLOGICI  
ARTISTICI E STORICI  
ISTITUTO CENTRALE PER IL CATALOGO E LA DOCUMENTAZIONE

⊗

TSK	(tipo scheda)	A	◊ LIR	(livello di ricerca)	LV
NCTR	(codice regione)	02	NCTN	(n. cat. gen.)	
ESC	(ente schedatore)	506			
ECP	(ente competente)	526			
PVCP	(provincia)	BG	PVCC	(comune)	GANDINO
PVCF	(frazione)	/			
PVCL	(località)	/			
CSTN	(numero d'ordine)	/	CSTD	(denominazione)	/
CSTA	(carattere amministrativo del c.s.)	CAROLUOGO MUNICIPALE			
ZURN	(numero)	/	ZURD	(tipo e denominazione)	/
SETT	(tipo)	SU			
SETN	(num. del settore)	/	SETD	(denominazione)	/
SETP	(num. nel settore)	/			
OGT	(tipo)	CASA			
OGTQ	(qualificazione)				
OGTD	(denominazione)	CASA IN VIA DEL CAMPANILE	BESTERA		
UBVD	(denom. spazio viabilistico affaccio principale)	VIA DEL CAMPANILE	VIA BESTERA		
UBVN	(numero civico)	40/12/11/16	UBVK	(indic. chilom.)	
CTSF	(foglio)	33	CTSD	(data foglio)	1903
CTSP	(particella)	516 1/308/4241			
CDGG	(indicazione generica)	FRATELLI LITE ECCELSSISTICA			
CDGS	(indicazione specifica)	FATECCHIA DI S. MARIA ASSUNTA			
CDGI	(indirizzo)	VIA BUTTECA, 14 - GANDINO			
ALNT	(tipo evento)		ALND	(data)	
VINL	(legge)	L. 1083/1979	VINA	(articolo)	Art. 4
VIND	(estremi provvedimento)	1973/04/08	VINR	(data registr.)	/

\* ALN  
VIN

\* CDG

CTS

UBV

OGT

OGTQ

OGTD

UBVD

UBVN

CTSF

CTSP

CDGG

CDGS

CDGI

ALNT

VINL

VIND

STU (strumento urb. in vigore) \_\_\_\_\_ PRG.

STUN (sintesi normativa di zona) \_\_\_\_\_

CRDR (sistema di riferimento) \_\_\_\_\_

CRDX (longitudine) \_\_\_\_\_ CRDY (latitudine) \_\_\_\_\_

AUTN (nome autore) \_\_\_\_\_ AUTI (ruolo autore) \_\_\_\_\_

ATBD (denominazione ambito culturale) ACCETTATA CIVILE/REGOLA \_\_\_\_\_ ATBI (riferimento all'intervento) COSTRUZIONE (ANNO) \_\_\_\_\_

RELS (secolo) XVII \_\_\_\_\_ RELF (frazione di secolo) \_\_\_\_\_ RELI (data) \_\_\_\_\_ RELV/RELW/RELX (validità) \_\_\_\_\_

REVS (secolo) XVII \_\_\_\_\_ REVV (frazione di secolo) \_\_\_\_\_ REVI (data) \_\_\_\_\_ REVY/REVM/REVX (validità) \_\_\_\_\_

PNTS (schema) \_\_\_\_\_ PNTF (forma) A U INTERCARE \_\_\_\_\_

SVCM (materiali) PISTE (corna piane, p. f. s. s.) // INCIAMMO (involucro) // MATRONI (corna p. f. s. s.) // STICCHI (solco) // \_\_\_\_\_

SOFG (genere) VERG // SABBIA \_\_\_\_\_

SOFF (forma) ACCIDENTA (p. f. s. s.) // COSTRUZIONE LEGNO (sola p. f. s. s.) // SCAFFO (PT) // BONE CUNTERIA // DECORO // \_\_\_\_\_

CPMM (materiali) COPPI \_\_\_\_\_

USA (uso attuale) ABBAZIONE // ARCHIVIO // \_\_\_\_\_

USOD (uso originario) ADATTAZIONE \_\_\_\_\_ FTAT (note) \_\_\_\_\_

FTAN (negativo) \_\_\_\_\_

SFC (stralcio foglio catastale) \_\_\_\_\_ ALGN (numero) \_\_\_\_\_

ALGT (tipo) \_\_\_\_\_

RSER (riferimento argomento) \_\_\_\_\_

RSEC (codici) \_\_\_\_\_

CMPD (data) 1977 \_\_\_\_\_ CMPN (compilatore) STOFFA // \_\_\_\_\_

FUR (funzionario responsabile) TEFATINA A. \_\_\_\_\_

OSS (osservazioni) (5) IL COCCINLE E' CARICABILE AL TIZZETTI PA FORNITORE. I SOGGIATI SOTTOVARIANTI / ALCUNI AMBITI INTERNI SONO PRECORSI / \_\_\_\_\_

Legenda: NCT (codice univoco), PVC (localizzazione amministrativa), CST (centro storico), ZUR (zona urbana), SET (settore), OGT (oggetto), UBV (ubicazione), CTS (catasto), CDG (condizione giuridica), ALN (mutamenti di titolarità/possesso/detenzione), VIN (vincoli), STU (strumenti urbanistici), CRD (coordinate), AUT (autore), ATB (ambito culturale), REL (cronologia, estremo remoto), REV (cronologia, estremo recente), PNT (pianta), SVC (tipologia costruttiva delle strutture verticali), SOF (tipologia costruttiva delle strutture di orizzontamento), CPM (manto di copertura), USA (uso attuale), USO (uso storico), FTA (fotografie allegate), SFC (stralcio foglio catastale), ALG (elaborati grafici e cartografici), RSE (riferimento altre schede), CMP (compilazione).

◇ Il campo va compilato con la lettera I in caso di scheda inventariale, con la lettera IV per le schede di inventariazione dei vincoli. In presenza di schede di catalogazione o di precatalogazione già redatte, la lettera V dovrà essere seguita rispettivamente dalle lettere C o P.

★ I campi devono essere considerati ripetitivi.

△ Nella compilazione della scheda inventariale le voci possono essere considerate facoltative ove l'informazione non sia desumibile dall'osservazione diretta dell'opera.

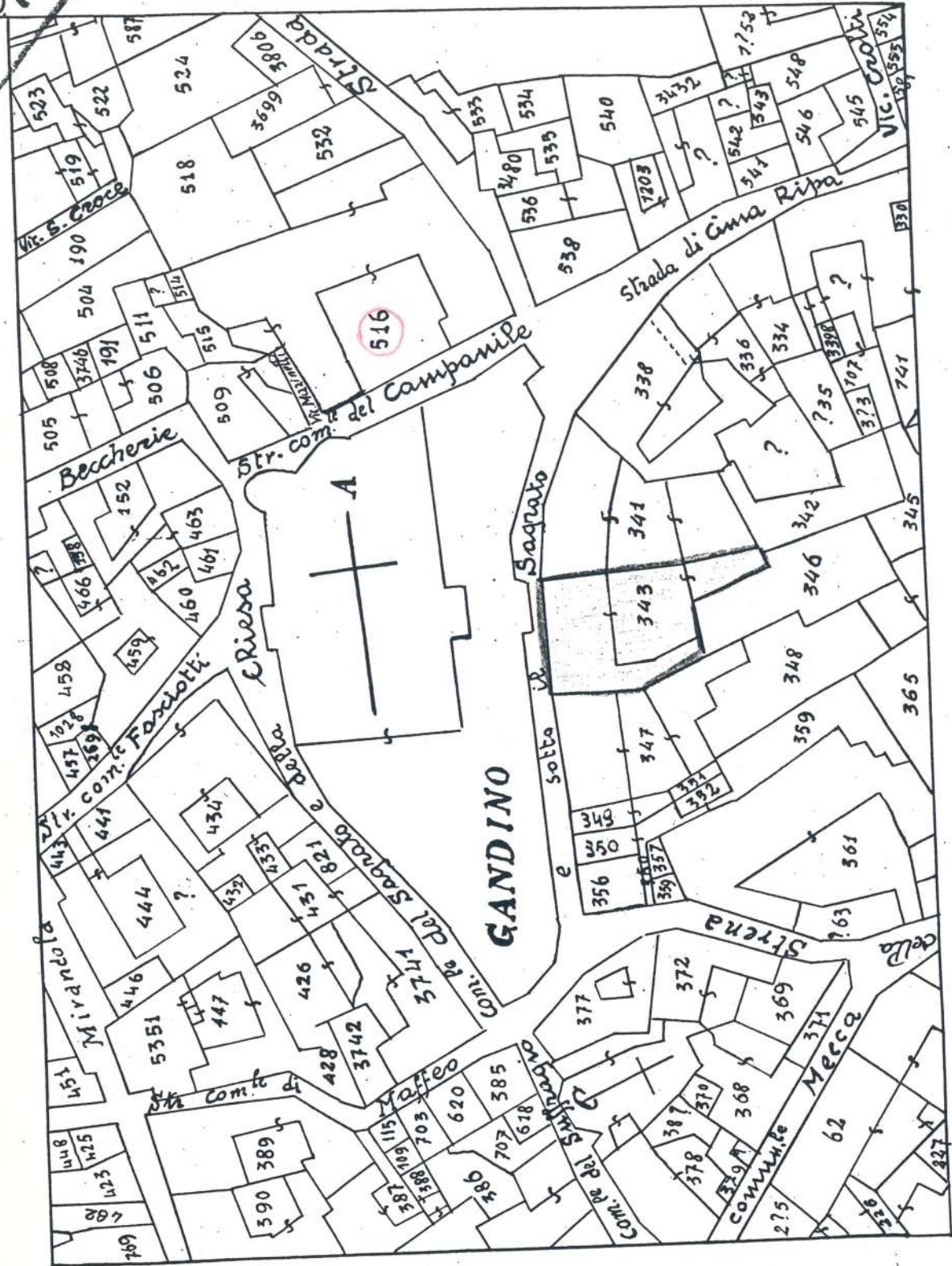
□ Il campo va compilato solo in assenza di indirizzo o, fuori dai centri urbani, di dati catastali disponibili.

○ La compilazione è facoltativa. Il campo può essere utilizzato per brevi note aggiuntive di notizie storico-critiche o altro.

Alle schede di opere vincolate occorre allegare fotocopia dell'atto di vincolo e, ove disponibile, della scheda di catalogo. In presenza della scheda di catalogazione o di precatalogazione è obbligatorio riportare nel sottocampo NCTN il numero di catalogo generale già assegnato. Per le schede di opere vincolate la compilazione del campo autore è obbligatoria.



554



- (c) Natura dell'immobile.
- (d) Numeri catastali o delle mappe censuarie.
- (e) Indicare, almeno, tre confini dell'immobile.