

SARNICO  
69  
A/B/250



desc

MINISTERO PER I BENI CULTURALI E AMBIENTALI  
UFFICIO CENTRALE PER I BENI AMBIENTALI ARCHITETTONICI ARCHEOLOGICI  
ARTISTICI E STORICI  
ISTITUTO CENTRALE PER IL CATALOGO E LA DOCUMENTAZIONE




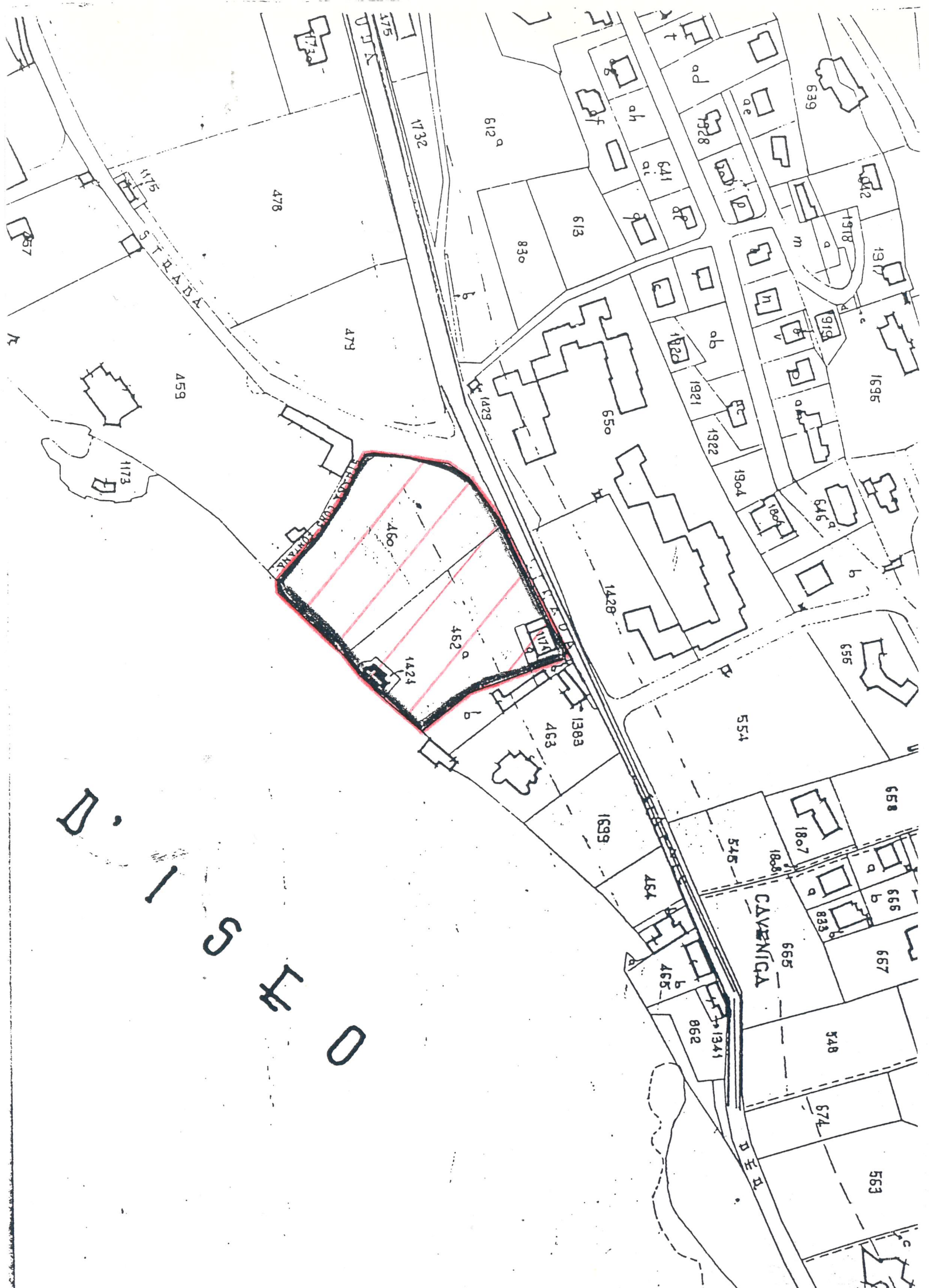
	TSK	(tipo scheda)	A	◇ LIR	(livello di ricerca)	I/V
NCT	NCTR	(codice regione)	03	NCTN	(n. cat. gen.)	00104643
	ESC	(ente schedatore)	526			
	ECP	(ente competente)	526			
PVC	PVCP	(provincia)	BG	PVCC	(comune)	SARNICO
	PVCF	(frazione)				
	PVCL	(località)				
△ CST	CSTN	(numero d'ordine)		CSTD	(denominazione)	
	CSTA	(carattere amministrativo del c.s.)	CAPOLUOGO MUNICIPALE			
△ ZUR	ZURN	(numero)		ZURD	(tipo e denominazione)	
△ SET	SETT	(tipo)	SU ANOMALO			
	SETN	(num. del settore)		SETD	(denominazione)	
	SETP	(num. nel settore)				
OGT	OGTT	(tipo)	CAPPELLA			
	OGTQ	(qualificazione)				
	OGTD	(denominazione)	CAPPELLA GENTILIZIA PESENTI			
UBV	UBVD	(denom. spazio viabilistico affaccio principale)	S.S.N. 469			
	☆ UBVN	(numero civico)		UBVK	(indic. chilom.)	
CTS	CTSF	(foglio)	7	CTSD	(data foglio)	
	☆ CTSP	(particella)	1424//460//4603//14743			
☆ CDG	CDGG	(indicazione generica)	PROPRIETÀ ENTE LOCALE			
	CDGS	(indicazione specifica)	COMUNE DI SARNICO			
	CDGI	(indirizzo)	VIA ROMA, 54 - SARNICO (BG)			
☆ ALN	ALNT	(tipo evento)		ALND	(data)	
VIN	VINL	(legge)	L. 1089/1939		VINA	(articolo)
	VIND	(estremi provvedimento)	1991/04/12		VINR	(data registr.)
						1991/09/26
STU	STUT	(strumento urb. in vigore)	FRG			
	STUN	(sintesi normativa di zona)				
□ CRD	CRDR	(sistema di riferimento)				
	CRDX	(longitudine)		CRDY	(latitudine)	
☆ △ AUT	AUTN	(nome autore)	ANGELINI LUIGI		AUTI	(ruolo autore)
						COSTRUZIONE (XX, 1939-40)
△ ATB	ATBD	(denominazione ambito culturale)				
	ATBI	(riferimento all'intervento)				
△ REL	RELS	(secolo)	XX	RELF	(frazione di secolo)	
	RELI	(data)	1939/00/00		RELV/RELW/RELX	(validità)
△ REV	REVS	(secolo)	XX	REVF	(frazione di secolo)	
	REVI	(data)	1940/00/00		REVV/REW/REVX	(validità)
△ PNT	PNTS	(schema)	CENTRALE			
	PNTF	(forma)				
△ ☆ SVC	SVCM	(materiali)	CEMENTO ARMATO / INTONACO			
△ ☆ SOF	SOFG	(genere)	CUPOLA // VOLTA (abside)			
	SOFF	(forma)	EMISPERICA // A CATINO			
△ ☆ CPM	CPMM	(materiali)	LATERIZIO (coppi)			
	△ ☆ USA	(uso attuale)	CAPPELLA PRIVATA			
	△ USO	(uso originario)	CAPPELLA PRIVATA			
☆ FTA	FTAN	(negativo)	2-(047/34) //		FTAT	(note)
	SFC	(stralcio foglio catastale)	1			
☆ ALG	ALGT	(tipo)				
	ALGN	(numero)				
☆ RSE	RSER	(riferimento argomento)				
	RSEC	(codici)				
☆ CMP	CMPD	(data)	1998		CMPN	(compilatore)
						STOLFI G.
	☆ FUR	(funzionario responsabile)	TERAFINA A.			
	○ OSS	(osservazioni)	② DOC. GRAF. AM: PROGETTO, PIANTE SEZIONI E PROSPETTI, 1:100 (1940) / ③ DOC. FOT. AM: N. 23 VEDUTE DELLA CAPPELLA E DELL'INTERNO (1996) /			

Legenda: NCT (codice univoco), PVC (localizzazione amministrativa), CST (centro storico), ZUR (zona urbana), SET (settore), OGT (oggetto), UBV (ubicazione), CTS (catasto), CDG (condizione giuridica), ALN (mutamenti di titolarità/possesso/detenzione), VIN (vincoli), STU (strumenti urbanistici), CRD (coordinate), AUT (autore), ATB (ambito culturale), REL (cronologia, estremo remoto), REV (cronologia, estremo recente), PNT (pianta), SVC (tipologia costruttiva delle strutture verticali), SOF (tipologia costruttiva delle strutture di orizzontamento), CPM (manto di copertura), USA (uso attuale), USO (uso storico), FTA (fotografie allegate), SFC (stralcio foglio catastale), ALG (elaborati grafici e cartografici), RSE (riferimento altre schede), CMP (compilazione).


◇ Il campo va compilato con la lettera I in caso di scheda inventariale, con la lettera I/V per le schede di inventariazione dei vincoli. In presenza di schede di catalogazione o di precatalogazione già redatte, la lettera V dovrà essere seguita rispettivamente dalle lettere C o P.  
☆ I campi devono essere considerati ripetitivi.  
△ Nella compilazione della scheda inventariale le voci possono essere considerate facoltative ove l'informazione non sia desumibile dall'osservazione diretta dell'opera.  
□ Il campo va compilato solo in assenza di indirizzo o, fuori dai centri urbani, di dati catastali disponibili.  
○ La compilazione è facoltativa. Il campo può essere utilizzato per brevi note aggiuntive di notizie storico-critiche o altro.  
Alle schede di opere vincolate occorre allegare fotocopia dell'atto di vincolo e, ove disponibile, della scheda di catalogo. In presenza della scheda di catalogazione o di precatalogazione è obbligatorio riportare nel sottocampo NCTN il numero di catalogo generale già assegnato. Per le schede di opere vincolate la compilazione del campo autore è obbligatoria.



A	N. CATALOGO GENERALE	N. CATALOGO INTERNAZIONALE		MINISTERO PER I BENI CULTURALI E AMBIENTALI DIREZ. GEN. DELLE ANTICHITA' E BELLE ARTI	REGIONE
	CODICED	ITA :	S.B.A.A. MILANO		
	ALLEGATO N. .... 1	BG. SARDICO - CAPPELLA GENTILIZIA PESENTI - SS. N. 469			






<b>A</b>	N. CATALOGO GENERALE	N. CATALOGO INTERNAZIONALE	 MINISTERO PER I BENI CULTURALI E AMBIENTALI DIREZ. GEN. DELLE ANTICHITA' E BELLE ARTI	REGIONE
	0004643	ITA:	S.B.A.A. MILANO	


ALLEGATO N. 3 BG - SARNICO - CAPPELLA GENTILIZIA PESENTI - SS. N. 469

(5605238) Roma, 1975 - Ist. Poligr. Stato - S. (c. 400.000)

FTAN: 0479/33

FTAT: VEDUTA DAL LAGO (1976)



<b>A</b>	N. CATALOGO GENERALE	N. CATALOGO INTERNAZIONALE	 MINISTERO PER I BENI CULTURALI E AMBIENTALI DIREZ. GEN. DELLE ANTICHITA' E BELLE ARTI	REGIONE
	0004643	ITA:	S.B.A.A. MILANO	

ALLEGATO N. 4 BG - SARNICO - CAPPELLA GENTILIZIA PESENTI - SS. N. 469

(5605238) Roma, 1975 - Ist. Poligr. Stato - S. (c. 400.000)

FTAN: 0479/31

FTAT: VEDUTA DA TERRA (1976)

