

7104

MOD. 45-B
(Antichità e Belle Arti)

IL MINISTRO PER I BENI CULTURALI E AMBIENTALI

Vista la legge 1° giugno 1939, n. 1089, sulla tutela delle cose aventi interesse storico-artistico;

Considerato che la "Chiesa Cripta di S. Croce", sec. IX, sito nel Comune di Andria, provincia di Bari, è stata sottoposta alle disposizioni dell'art. 4 della citata legge, con atto declaratorio del ritenuta l'opportunità di impedire che nell'ambito della zona circostante del monumentale immobile, siano eseguite trasformazioni dallo stato attuale dei luoghi tali da pregiudicare sia il godimento della visuale che le rispettive condizioni d'ambiente e ciò a tutela della prospettiva, della luce e della dignità del citato monumento;

Considerato pertanto, la necessità di stabilire un'adeguata zona di rispetto nelle immediate adiacenze del bene architettonico così come indicato in rosso nella planimetria allegata, che è parte integrante del presente decreto;

Considerato infine che per perseguire tali finalità è necessario imporre tale particolare prescrizioni nei confronti del suolo sito nel Comune di Andria segnato in catasto al Fg 97, con numero di part.lla 1424, partita 57981 di proprietà del Sig. CASSETTA SALVATORE nato ad Andria il 10/10/37 ed ivi residente in via Mergagni c.n., confinante a Nord-Ovest-Sud-Est con la part.lla 1375.

Visto l'art.21 della citata legge - 1/6.391°1089

DECRETA:

Nei confronti del suolo sopra menzionato e segnato in rosso nella planimetria allegata vengono adottate le seguenti prescrizioni: dovrà mantenere l'attuale fisionomia ed assetto agricolo e pertanto non è consentita nessuna edificazione.

Il Soprintendente ai Monumenti di B A R I vigilerà sul rispetto di tali prescrizioni

mediante il preventivo esame dei progetti di lavori.





Il presente decreto sarà notificato in via amministrativa al proprietario domiciliato in.....

..... via..... a mezzo del messo comunale di.....

A cura del Soprintendente..... di.....

esso verrà quindi trascritto presso la Conservatoria dei registri immobiliari ed avrà efficacia nei confronti di ogni successivo proprietario, possessore o detentore a qualsiasi titolo.

Roma, li 14 MAR 1981



P. IL MINISTRO
IL SOTTOSEGRETARIO DI STATO
F. PICCHIONI

p. Copia conforme
IL DIRETTORE DI DIVISIONE


VERBALE DI NOTIFICA

Su richiesta del Ministro per la ~~Pubblica Istruzione~~ ^{per i Beni culturali e Ambientali} sottoscritto messo del Comune di.....

..... ho, in data di oggi, notificato il presente decreto al Signor Cassella
Galvagni mediante consegna fattane nel suo domicilio suindicato, a mezzo di persona qualificatasi per Luigi Lorenso Modis

Data 10 6 81

Bollo
del
Comune



IL MESSO COMUNALE
Messo Notificatore
Vincenzo Scamarcio


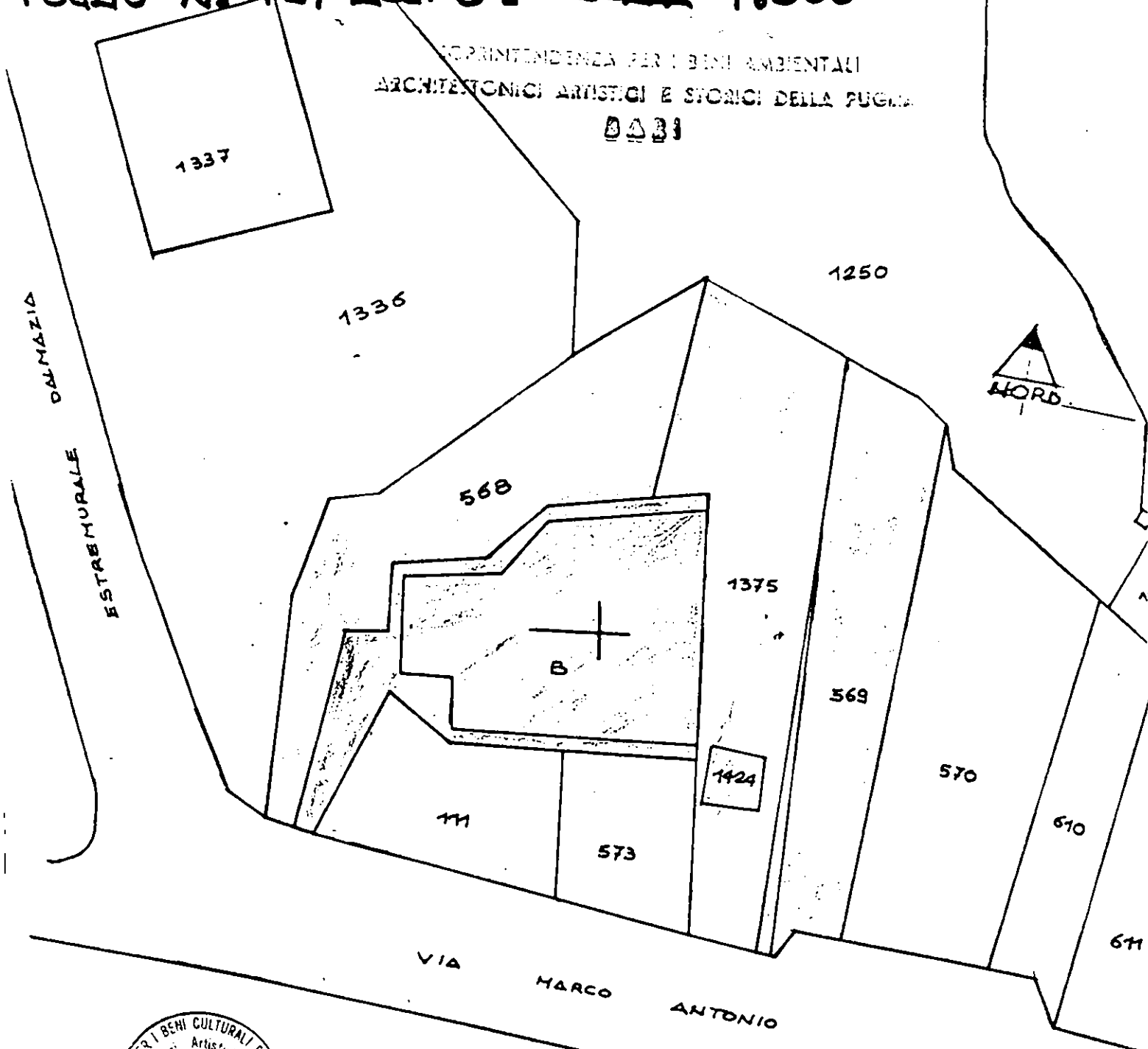
Lorenzo Modis

COMUNE DI ANDRIA - BA -
CRIPTA DI SANTA CROCE



FOGLIO N. 797 ALL. B. - SCALA 1:500

SOPRINTENDENZA PER I BENI AMBIENTALI
ARCHITETTONICI, ARTISTICI E STORICI DELLA PUGLIA
BARI




P. IL MINISTRO
IL SOTTOSGREGARIO DI STATO
F. PICCHIONI

PER COPIA CONFORME
IL DIRETTORE DI DIVISIONE



VINCOLO DIRETTO LEGGE 1.6.1939 N. 1089.

VINCOLO ZONA DI RISPETTO ART. 21 LEGGE 1.6.1939 N. 1089



Alla CONSERVATORIA DEI REGISTRI IMMOBILIARI

di T R A N I

NOTA DI TRASCRIZIONE

a favore

DEL MINISTERO PER I BENI CULTURALI E AMBIENTALI
UFFICIO CENTRALE PER I BENI AMBIENTALI, ARCHITETTONICI, ARCHEOLOGICI, ARSTISTICI E STORICI

a carico

di (1) CASSETTA Salvatore nato ad Andria il 10.10.37

domiciliato in ANDRIA Via Morgagni c.n; N.

Su richiesta del Ministro per i Beni Culturali e Ambientali si domanda, ai sensi e per gli effetti dell'art. 21 della legge 1° giugno 1939, la trascrizione del decreto ministeriale in data 14 Marzo 19⁸¹ notificato a mezzo del messo comunale

di ANDRIA il 10 Aprile 19⁸¹ che si unisce alla presente in copia conforme con il quale sono state imposte particolari prescrizioni nei confronti dell'immobile (2) "Chiesa Cripta di S. Croce" sec.IX

sito in Provincia di B A R I Comune di ANDRIA

Frazione di = segnato in catasto ai numeri di mappa (3) Fg.197 Particella n.1424 Partita Catastale n.57981 confinante (4) a Nord-Ovest-Sud-Est con la particella 1375.

B A R I , li 6.5.1981


- (1) Cognome, Nome, luogo e data di nascita.
- (2) Natura dell'immobile.
- (3) Numeri catastali e delle mappe censuarie.
- (4) Indicare almeno tre confini dell'immobile.

IL SOPRINTENDENTE
(Arch. Riccardo MOLA)



CONSERVATORIA RR. II. DI TRANI

Formalità eseguita il 9 MAG 1981
al N. 8519 d'ordine ed al N. 6743 particolare
esatte Lire Esente -



IL PRIMO DIRIGENTE
CONSERVATORE TITOLARE
(Dott. Giuseppe Buzzanga)