



DA RESTITUIRE
 ALLA SOPRINTENDENZA AI
 MONUMENTI DI BARI



7/04
 Mod. 45-B
 (Antichità e Belle Arti)

IL MINISTRO PER I BENI CULTURALI E AMBIENTALI

Vista la legge 1° giugno 1939, n. 1089, sulla tutela delle cose aventi interesse storico-artistico;

Considerato che la "Chiesa Cripta di S. Croce", sec. IX, sito nel Comune di Andria, provincia di Bari, è stata sottoposta alle disposizioni dell'art. 4 della citata legge, con atto declaratorio del

Ritenuta l'opportunità di impedire che nell'ambito della zona circostante del monumentale immobile, siano eseguite trasformazioni dello stato attuale dei luoghi tali da pregiudicare sia il godimento della visuale che le rispettive condizioni d'ambiente e ciò a tutela della prospettiva, della luce e della dignità del citato monumento;

Considerato pertanto, la necessità di stabilire un'adeguata zona di rispetto nelle immediate adiacenze del bene architettonico così come indicato in rosso nella planimetria allegata, che è parte integrante del presente decreto;

Considerato infine che per perseguire tali finalità è necessario imporre delle particolari prescrizioni nei confronti del suolo sito nel Comune di Andria segnato in catasto al Fg. 197, con numero di particella 1375, partita 57981-approprietà del Sig. CASSETTA SALVATORE nato ad Andria il 10/10/1937 ed ivi residente in via Mergagli c.n., confinante a Nord con la Part.lla 1250, ad Ovest con la part/lla 568, a Sud con la part.lla 1424 e la via Marco Antonio, ad Est con la part.lla 569.

Viste l'art.21 della citata legge 1/6/39 n°1089.

DECRETA:

Nei confronti del suolo sopra menzionato e segnato in rosso nella planimetria allegata vengono adottate le seguenti prescrizioni: dovrà mantenere l'attuale fisionomia ed assetto agricolo e pertanto non è consentita nessuna edificazione.

B A R I

Il Soprintendente ai Monumenti di vigilerà sul rispetto di tali prescrizioni mediante il preventivo esame dei progetti di lavori.






Il presente decreto sarà notificato in via amministrativa al proprietario domiciliato in.....
..... via a mezzo del messo comunale
di.....

A cura del Soprintendente..... di.....
esso verrà quindi trascritto presso la Conservatoria dei registri immobiliari ed avrà efficacia nei confronti di
ogni successivo proprietario, possessore o detentore a qualsiasi titolo.

Roma, li 14 MAR 1981



P. IL MINISTRO
IL SOTTOSEGRETARIO DI STATO
F. Lo PICCHIONI

p. Copia conforme
IL DIRETTORE di DIVISIONE

VERBALE DI NOTIFICA

per i Beni culturali e Ambientali

Su richiesta del Ministro ~~per la~~ Pubblica Istruzione, io sottoscritto messo del Comune di.....

..... ho, in data di oggi, notificato il presente decreto al Signor Carretta
giudicatore mediante consegna fattane nel suo domicilio suindicato, a mezzo di persona
qualificatasi per Luigi Lorenzini

Data 10 4 81



IL MESSO COMUNALE
Professo Notificatore
Luigi Lorenzini

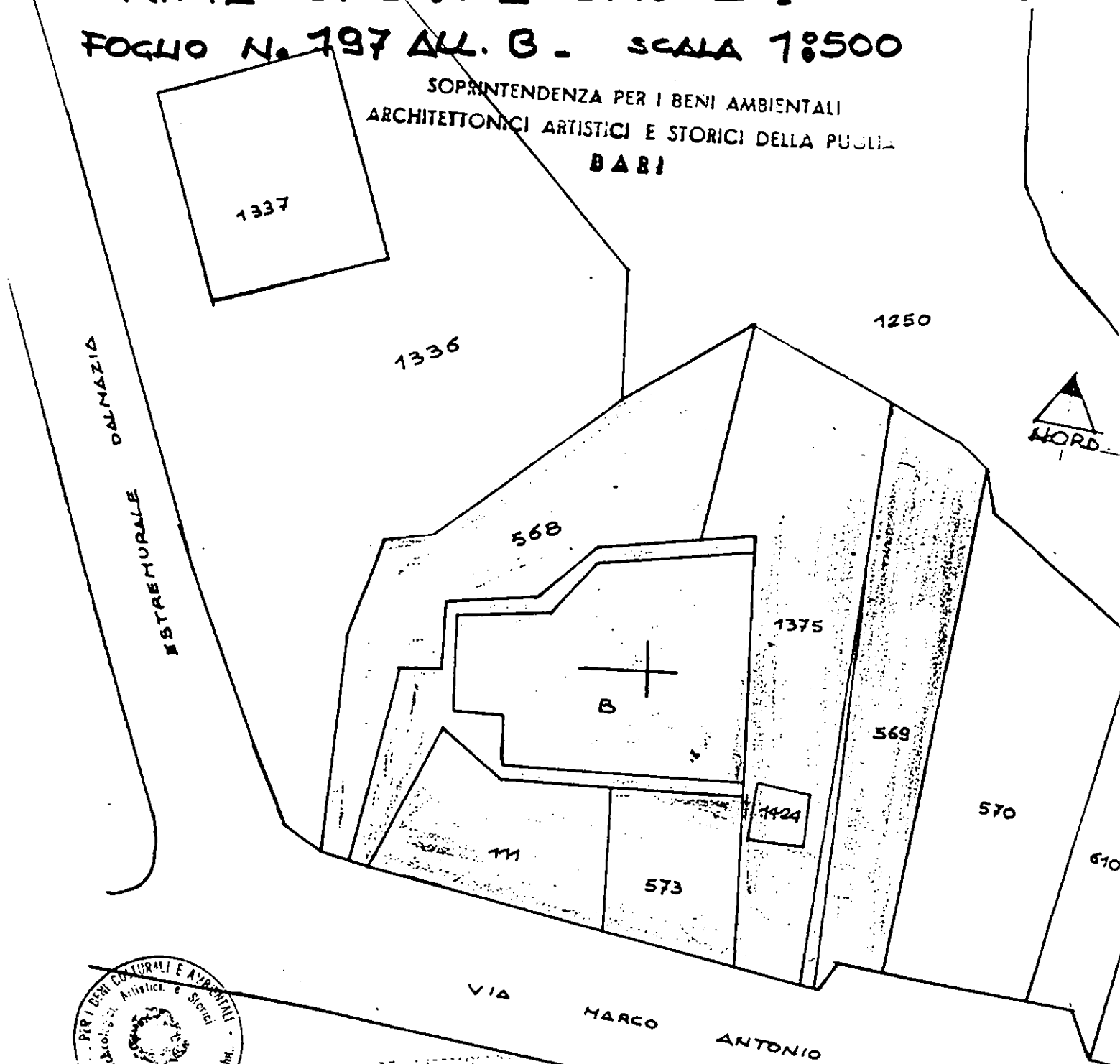
Lorenzini

COMUNE DI ANDRIA - BA -
CRIPTA DI SANTA CROCE



FOGLIO N. 197 ALL. B - SCALA 1:500

SOPRINTENDENZA PER I BENI AMBIENTALI
ARCHITETTONICI ARTISTICI E STORICI DELLA PUGLIA
BARI



P. L. MESSINA
IL SOVRINTENDENTE
[Signature]


VIA MARCO ANTONIO



VINCOLO DIRETTO LEGGE 1.6.1939 N. 1089.



VINCOLO ZONA DI RISPETTO ART. 11 LEGGE 1.6.1939 N. 1089



Alla CONSERVATORIA DEI REGISTRI IMMOBILIARI

di T R A N I

NOTA DI TRASCRIZIONE

a favore

DEL MINISTERO PER I BENI CULTURALI E AMBIENTALI
UFFICIO CENTRALE PER I BENI AMBIENTALI, ARCHITETTONICI, ARCHEOLOGICI, ARSISTICI E STORICI

a carico

di (1) CASSETTA Salvatore nato ad Andria il 10.10.1937

domiciliato in ANDRIA Via Morgagni c.n. N.

Su richiesta del Ministro per i Beni Culturali e Ambientali si domanda, ai sensi e per gli effetti dell'art. 21 della legge 1° giugno 1939, la trascrizione del decreto ministeriale in data 14 Marzo 19 81 notificato a mezzo del messo comunale di ANDRIA il 10 Aprile 19 81 che si unisce alla presente in copia conforme con il quale sono state imposte particolari prescrizioni nei confronti dell'immobile

(2) "Chiesa Cripta di S. Croce" se c.IX

sito in Provincia di B A R I Comune di ANDRIA

Frazione di = segnato in catasto ai numeri di mappa (3) Fg.197 Particella n.1375 Partita Catastale n.57981

confinante (4) a Nord con p.lla 1250, ad Ovest con p.lla 568, e Sud con p.lla 1424 e via Marc'Antonio, ad Es con p.lla 569.

B A R I li 6.5. 19 81

- (1) Cognome, Nome, luogo e data di nascita.
- (2) Natura dell'immobile.
- (3) Numeri catastali e delle mappe censuarie.
- (4) Indicare almeno tre confini dell'immobile.

IL SOPRINTENDENTE
(Arch. Riccardo MOLA)



CONSERVATORIA RR. II. DI TRANI

Formalità eseguita il -9 MAG. 1981
al N. 8529 d'ordine ed al N. 8753 particolare
esatte Lire Es. l. n. 7



IL PRIMO DIRIGENTE
CONSERVATORIA TITOLARE
(Dott. Giuseppe Buzzanga)