

1	MODELLO SCHEDA	2
	PG	
A	3	N. CATALOGO GENERALE
		00090865 00090865
4		N. CATALOGO INTERNAZIONALE
		ITA

B	MINISTERO PER I BENI CULTURALI E AMBIENTALI ISTITUTO CENTRALE PER IL CATALOGO E LA DOCUMENTAZIONE
	SOPRINTENDENZA AI BENI AMBIENTALI E ARCHITETTONICI DI SIENA E GROSSETO

C	OGGETTO DELLA SCHEDA:	SI - CASTELLINA IN CHIANTI - GIARDINI PUBBLICI (Parco della Rimembranza)
	CONTENUTO:	1) Scheda PG Precatalogo 2) Elaborati grafici e cartografici 3) Fotografie 4) Documenti vari

F	DATA: Ottobre 1998
	COMPILATORI: TIZIANA GRIFONI FAUSTO SABINO BLASIO

**MINISTERO PER I BENI CULTURALI E AMBIENTALI
ISTITUTO CENTRALE PER IL CATALOGO E LA DOCUMENTAZIONE**

MODELLO PER IL RILEVAMENTO DATI PER LA PRECATALOGAZIONE DI PARCHI E GIARDINI

CD CODICI

TSK	Tipo di scheda:	PG
LIR	Livello di ricerca:	P
NCT	CODICE UNIVOCO	
NCTR	Codice regionale:	09
NCTN	Numero catalogo generale	00090865
ESC	Ente schedatore:	S60
ECP	Ente competente:	S60

LC LOCALIZZAZIONE

PVC	LOCALIZZAZIONE GEOGRAFICA AMMINISTRATIVA	
PVCP	Provincia:	SI
PVCC	Comune:	Castellina in Chianti
PVCF	Frazione:	
PVCL	Località:	
PVL	Altra località:	
CST	CENTRO STORICO	
CSTN	Numero d'ordine:	01
CSTD	Denominazione:	Castellina in Chianti
CSTA	Carattere amministrativo centro storico:	capoluogo municipale
ZUR	ZONA URBANA	
ZURN	(numero)	
ZURD	(tipo e denominazione)	
SET	SETTORE	
SETT	Tipo:	SU
SETN	Numero del settore:	
SETD	Denominazione:	
SETP	Numero del settore:	

OG OGGETTO

OGT	OGGETTO	
OGTT	Tipo:	Giardino
OGTQ	Qualificazione:	pubblico
OGTD	Denominazione:	Giardino della Rimembranza
OGA	ALTRA DENOMINAZIONE	
OGAG	Genere di denominazione:	
OGAD	Denominazione:	

CR RIFERIMENTI GEO-TOPOGRAFICI

CRD	COORDINATE	
CRDR	Sistema di riferimento:	
CRDX	Longitudine:	
CRDY	Latitudine:	
CDRZ	Altitudine:	

UB UBICAZIONE

CTS		CATASTO
CTSF	Foglio:	35
CTSD	Data foglio:	1950
CTSP	Particelle:	232
UBV		UBICAZIONE
UBVA	genere dell'affaccio	Principale
UBVD	denom. spazio viab.	Viale 4 Novembre/ Viale della Rimembranza
UBVN	numero civico	
UBVK	indic. chilometrica	
UBVL	lato	
UBVP	ubicazione non viab.	

UT SISTEMA URBANISTICO TERRITORIALE

RAM	Correlazioni ambientali:	Il giardino si sviluppa in zona urbana in un'area di forma triangolare delimitata da due viali di scorrimento.
-----	--------------------------	--

CA CARATTERI AMBIENTALI

HAT	Superficie totale:	0,16 ha
CAC	Pendenza:	variabile
CAE	Esposizione:	Giardino, Sud-Est (A).
CAM	Morfologia:	In lieve pendenza.
CAG CARATTERI GEOLOGICI E/O PEDOLOGICI:		
CAGG	Caratteri generali	Suoli di origine sedimentaria ("Formazione di Sillano")
CAGP	Peculiarità:	Suoli originatisi da calcari marnosi e verde oliva, marne marrone chiaro grigie, calcareniti, arenarie calcarifere tipo pietraforte alternant irregolarmente con argilloscisti grigio-scuro. Il terreno derivante è di medio impasto, con presenza di scheletro e medi dotazione di sostanza organica.
CAI	Disponibilità idriche:	Tipo di rete idrica: comunale/ Disponibilità: sufficiente/ Tipo di distribuzione: tubazioni interrate/ Tipo di irrigazione: manuale, con tub in gomma.

CLM CARATTERISTICHE CLIMATICHE

CLMS	Riferimento stagionale e/ mensile:	1978-1988, gennaio
CLMF	Temperatura minima:	2,0
CLMC	Temperatura massima:	9,0
CLMP	Precipitazioni:	16,0
CLMS	Riferimento stagionale e/ mensile:	1978-1988, febbraio
CLMF	Temperatura minima:	-1,0
CLMC	Temperatura massima:	6,0
CLMP	Precipitazioni:	128,0
CLMS	Riferimento stagionale e/ mensile:	1978-1988, marzo
CLMF	Temperatura minima:	4,0
CLMC	Temperatura massima:	13,0
CLMP	Precipitazioni:	105,0
CLMS	Riferimento stagionale e/ mensile:	1978-1988, aprile
CLMF	Temperatura minima:	7,0

CLMC	Temperatura massima:	18,0
CLMP	Precipitazioni:	44,0
CLMS	Riferimento stagionale e/ mensile:	1978-1988, maggio
CLMF	Temperatura minima:	10,0
CLMC	Temperatura massima:	22,0
CLMP	Precipitazioni:	20,0
CLMS	Riferimento stagionale e/ mensile:	1978-1988, giugno
CLMF	Temperatura minima:	14,0
CLMC	Temperatura massima:	25,0
CLMP	Precipitazioni:	73,0
CLMS	Riferimento stagionale e/ mensile:	1978-1988, luglio
CLMF	Temperatura minima:	19,0
CLMC	Temperatura massima:	32,0
CLMP	Precipitazioni:	8,0
CLMS	Riferimento stagionale e/ mensile:	1978-1988, agosto
CLMF	Temperatura minima:	17,0
CLMC	Temperatura massima:	27,0
CLMP	Precipitazioni:	77,0
CLMS	Riferimento stagionale e/ mensile:	1978-1988, settembre
CLMF	Temperatura minima:	14,0
CLMC	Temperatura massima:	25,0
CLMP	Precipitazioni:	61,0
CLMS	Riferimento stagionale e/ mensile:	1978-1988, ottobre
CLMF	Temperatura minima:	9,0
CLMC	Temperatura massima:	18,0
CLMP	Precipitazioni:	74,0
CLMS	Riferimento stagionale e/ mensile:	1978-1988, novembre
CLMF	Temperatura minima:	5,0
CLMC	Temperatura massima:	12,0
CLMP	Precipitazioni:	33,0
CLMS	Riferimento stagionale e/ mensile:	1978-1988, dicembre
CLMF	Temperatura minima:	3,0
CLMC	Temperatura massima:	10,0
CLMP	Precipitazioni:	101,0

AU DEFINIZIONE CUTURALE

AUT	AUTORE	
AUTR	Riferimento all'intervento:	
AUTN	Nome autore:	
AUTS	Rapporto al nome:	
AUTM	Fonte attribuzione:	
AUTH	Sigla per citazione:	

ATB AMBITO CULTURALE

ATBR	Riferimento all'intervento	realizzazione
ATBD	denominazione:	eclettismo

ATBM	Fonte dell'attribuzione:	n.d.c.
------	--------------------------	--------

RE NOTIZIE STORICHE

REN	NOTIZIA	
REN R	Riferimento:	Monumento ai caduti
RENS	Notizia sintetica:	realizzazione
RENN	Notizia:	Il giardino nel suo impianto attuale fu realizzato negli anni Trenta de secolo in concomitanza con la costruzione del monumento dedicato a cittadini di Castellina caduti nella Prima Guerra Mondiale. L'insieme strutturato secondo uno schema di gusto eclettico, si sviluppa lungo u asse centrale che termina in corrispondenza di un ampio piazzal circolare dove è posto il monumento ai caduti. In epoche successiva son state eseguite alcune aggiunte tra cui la realizzazione della fontan circolare.
RENF	Fonte:	n.d.c.
REL	CRONOLOGIA, ESTREMO REMOTO	
RELS	Secolo:	XX
REL F	Frazione di secolo:	
RELI	Data:	1920
REV	CRONOLOGIA, ESTREMO RECENTE	
REVS	Secolo:	XX
REVF	Frazione di secolo:	
REVI	Data:	1930

MP IMPIANTO

MPT	IMPIANTO PLANIMETRICO	
MPTR	riferimento:	giardino
MPTT	Tipo:	eclettico
MPTS	Schema:	geometrico
MPTF	Forma:	triangolare
MPA	PECULIARITA' SCENOGRAFICHE E COMPOSITIVE	
MPAU	Ubicazione:	giardino
MPAT	Tipo:	Monumento ai Caduti
MPC	COLLEGAMENTI INTERNI	
MPCR	Riferimento:	giardino
MPCS	Descrizione:	i percorsi del giardino sono in ghiaia

FV FISIONOMIA DELL'AREA VERDE

FVP	STRUTTURA ELEMENTI PRIMARI	
FVPU	Ubicazione:	zona A
FVPD	Denomin. elemento strut.	giardino
FVPF	Forma	rettangolare
FVPS	Superficie:	1640 m ²
FVE	ESEMPLARI DI RILIEVO	
FVEU	Ubicazione:	zona A (giardino)
FVED	Denominazione:	0029006/ PINACEAE/ <i>Abies alba</i> Mill./ Arb./ 1/ N. 1/ abete bianco
FVEM	Motivazione della rilevanza:	specie ornamentale
FVEU	Ubicazione:	zona A (giardino)
FVED	Denominazione:	0029006/ PINACEAE/ <i>Abies pinsapo</i> Boiss/ Arb./ 2/ N. 2/ pinsapo abete di Spagna

FVEM	Motivazione della rilevanza:	specie ornamentale
FVEU	Ubicazione:	zona A (giardino)
FVED	Denominazione:	/ SAXIFRAGACEAE/ <i>Bergenia crassifolia</i> (L.) Fritsch/ Erb./ 3/ 7 m ² sassifraga
FVEM	Motivazione della rilevanza:	specie ornamentale
FVEU	Ubicazione:	zona A (giardino)
FVED	Denominazione:	4533001/ BUXACEAE/ <i>Buxus sempervirens</i> L./ Abs./ 4/ 96 m/ boss comune
FVEM	Motivazione della rilevanza:	specie ornamentale in siepe monofita
FVEU	Ubicazione:	zona A (giardino)
FVED	Denominazione:	0023/ PINACEAE/ <i>Cedrus deodara</i> G. Don/ Arb./ 5/ N. 3/ cedr dell'Himalaya
FVEM	Motivazione della rilevanza:	specie ornamentale
FVEU	Ubicazione:	zona A (giardino)
FVED	Denominazione:	0023/ PINACEAE/ <i>Cedrus</i> sp. Trew/ Arb./ 6/ N. 3/ cedro
FVEM	Motivazione della rilevanza:	specie ornamentale
FVEU	Ubicazione:	zona A (giardino)
FVED	Denominazione:	0043001/ CUPRESSACEAE/ <i>Cupressus sempervirens</i> L./ Csp./ 7/ N. 7 cipresso
FVED	Denominazione:	0043/ CUPRESSACEAE/ <i>Cupressus arizonica</i> Greene non Hort./ 7/ cipresso dell'Arizona
FVEM	Motivazione della rilevanza:	forma topiaria costituita da due specie: cipresso e cipresso dell'Arizona
FVEU	Ubicazione:	zona A (giardino)
FVED	Denominazione:	0043/ CUPRESSACEAE/ <i>Cupressus arizonica</i> Greene non Hort./ Arb. 8 /N. 2/ cipresso dell'Arizona
FVEM	Motivazione della rilevanza:	specie ornamentale
FVEU	Ubicazione:	zona A (giardino)
FVED	Denominazione:	0043/ CUPRESSACEAE/ <i>Cupressus arizonica</i> Greene non Hort./ Csp. 9 /N. 1/ cipresso dell'Arizona
FVEM	Motivazione della rilevanza:	specie ornamentale in forma topiaria
FVEU	Ubicazione:	zona A (giardino)
FVED	Denominazione:	2823001/ LAURACEAE/ <i>Laurus nobilis</i> L./ Csp./ 10/ N. 1/ alloro
FVEM	Motivazione della rilevanza:	specie ornamentale in forma topiaria
FVEU	Ubicazione:	zona A (giardino)
FVED	Denominazione:	7235/ LABIATAE/ <i>Lavandula spica</i> L./ Csp./ 11/ N. 5/ lavanda
FVEM	Motivazione della rilevanza:	specie ornamentale
FVEU	Ubicazione:	zona A (giardino)
FVED	Denominazione:	6436/ OLEACEAE/ <i>Ligustrum lucidum</i> Ait./ Abs./ 12/ 39 m/ ligustro
FVEM	Motivazione della rilevanza:	specie ornamentale in siepe monofita
FVEU	Ubicazione:	zona A (giardino)
FVED	Denominazione:	6436/ OLEACEAE/ <i>Ligustrum lucidum</i> Ait./ Abr./ 13/ N. 4/ ligustro
FVEM	Motivazione della rilevanza:	specie ornamentale
FVEU	Ubicazione:	zona A (giardino)
FVED	Denominazione:	2651001/ MAGNOLIACEAE/ <i>Magnolia grandiflora</i> L./ Arb./ 14/ N.1 magnolia

FVEM	Motivazione della rilevanza:	specie ornamentale
FVEU	Ubicazione:	zona A (giardino)
FVED	Denominazione:	1893004/ FAGACEAE/ <i>Quercus ilex</i> L./ Arb./ 15/ N. 13/ leccio
FVEM	Motivazione della rilevanza:	specie ornamentale
FVEU	Ubicazione:	zona A (giardino)
FVED	Denominazione:	3389/ ROSACEAE/ <i>Rosa</i> sp. L./ Csp./ 16/ N. 6/ rosa a cespuglio
FVEM	Motivazione della rilevanza:	specie ornamentale
FVEU	Ubicazione:	zona A (giardino)
FVED	Denominazione:	0018001/ TAXACEAE/ <i>Taxus baccata</i> L./ Arb./ 17/ N. 18/ tasso albero della morte
FVEM	Motivazione della rilevanza:	specie ornamentale in forma topiaria
FVEU	Ubicazione:	zona A (giardino)
FVED	Denominazione:	0018001/ TAXACEAE/ <i>Taxus baccata</i> L. cv. 'Fastigiata'/ Arb./ 18/ N. 3/ tasso o albero della morte esemplari di notevoli dimensioni
FVEM	Motivazione della rilevanza:	esemplari di notevoli dimensioni
FVEU	Ubicazione:	zona A (giardino)
FVED	Denominazione:	8516003/ CAPRIFOLIACEAE/ <i>Viburnum tinus</i> L. / Csp./ 19/ N. 1 lentaggine o viburno tino
FVEM	Motivazione della rilevanza:	specie ornamentale in forma topiaria

FO SISTEMA FONTANIERO

FOT	ELEMENTO FONTANIERO	
FOTU	Ubicazione:	giardino
FOTG	Genere:	a zampillo
FOTT	Tipo:	vasca circolare
FOTD	Denominazione:	
FOTC	Tecnica costruttiva:	in materiale lapideo a roccaglia (vasca)
FOTM	Materiali:	pietra artificiale
FOTP	Particolarità significative:	

SC SCALE

SCL	SCALE	
SCLU	Ubicazione:	
SCLG	Genere:	
SCLN	Quantità:	
SCLF	Forma:	

RC RECINZIONI E CANCELLI

RCN	RECINZIONI E CANCELLI	
RCNU	(ubicazione)	
RCNG	(genere)	

MD EDIFICI E MANUFATTI

MDT	EDIFICI E MANUFATTI	
MDTU	Ubicazione:	
MDTT	Tipo:	Monumento ai Caduti

MDTM	Materiali:	Marmo scolpito / pietra (basamento)
MDTP	Particolarità:	sul monumento è riportata la seguente iscrizione :- <i>Ai suoi figli cadut per la patria il popolo di Castellina in Chianti MCMXV-</i>

IM IMPIANTI TECNICI DI INTERESSE STORICO

IMP	IMPIANTI IDRICI, IRRIGUI, ECC.	
IMPU	Ubicazione:	
IMPT	Tipo:	

PV PAVIMENTAZIONI

PVM	PAVIMENTAZIONI	
PVMU	Ubicazione:	
PVMG	Genere:	
PVMS	Schema del disegno:	

DE ELEMENTI DECORATIVI

DEC	ELEMENTI DECORATIVI	
DECU	Ubicazione:	giardino
DECT	Tipo:	seduta
DECQ	Qualificazione del tipo:	ad arco
DECM	Materiali:	pietra a blocchi / pietra a roccaglia
DECU	Ubicazione:	giardino ai lati del monumento ai Caduti
DECT	Tipo:	lampione (4)
DECQ	Qualificazione del tipo:	poligonale (basamento) /a volute con fusto cilindrico
DECM	Materiali:	pietra (basamento)/ ghisa (lampione)

LS ISCRIZIONI, LAPIDI, STEMMI

LS	ISCRIZIONI, LAPIDI, STEMMI	
LSIU	Ubicazione:	
LSIG	Genere:	
LSIT	Tipo:	
LSII	Trascrizione del testo:	
LSIC	(tecnica)	
LSIM	(materiali)	

CO CONSERVAZIONE

STC	STATO DI CONSERVAZIONE	
STCR	(riferimento alla parte)	intero bene
STCC	(stato di conservazione)	buono
STCO	Indicazioni specifiche:	

RS RESTAURI

RST	RESTAURI	
RSTR	Riferimento alla parte:	
RSTI	Data inizio:	
RSTF	Data fine:	
RSTT	Tipo di intervento:	

US UTILIZZAZIONI

USA	USO ATTUALE	
USAR	Riferimento alla parte:	Intero bene

USAD	Uso:	Giardino pubblico
USO	USO STORICO	
USOR	Riferimento alla parte:	
USOC	Riferimento cronologico	
USOD	Uso:	

TU CONDIZIONE GIURIDICA E VINCOLI

CDG	CONDIZIONE GIURIDICA	
CDGG	Indicazione generica:	Proprietà Stato
CDGS	Indicazione specifica:	Demanio
VIN	VINCOLI MINISTERO BENI CULTURALI E AMBIENTALI	
VINL	Legge:	1497/1939
VINA	Articolo:	
VIND	Estremi provvedimento:	D.M. 12/01/1967
VINR	Data di registrazione:	
VINE	Estensione:	06/09/1968
STU	STRUMENTI URBANISTICI	
STUT	Strumento urbanistico in vigore:	P.R.G. 1990
STUN	Sintesi normativa di zona:	Verde Pubblico
VAA	Vincoli altre amministrazioni:	sismico L.64/74, idrogeologico R.D. 3267/23

AL ALLEGATI

SFC	(stralcio foglio catastale)	1
ALG	ELABORATI GRAFICI E CARTOGRAFICI	
ALGN	Numero di allegato:	2
ALGT	Tipo:	Planimetria generale scala 1:200
ALGN	Numero di allegato:	3
ALGT	Tipo:	Planimetria generale con simbologia botanica scala 1:200
FTA	FOTOGRAFIE	
FTAN	Negativo:	4 (SBAA SI 25)
FTAP	Tipo:	fotografia B/N
FTAT	Note:	vasca
FTAN	Negativo:	5 (SBAA SI 27)
FTAP	Tipo:	fotografia B/N
FTAT	Note:	lampioni
FTAN	Negativo:	6 (SBAA SI 28)
FTAP	Tipo:	fotografia B/N
FTAT	Note:	seduta
FTAN	Negativo:	7 (SBAA SI 14)
FTAP	Tipo:	fotografia B/N
FTAT	Note:	veduta della vegetazione
FTAN	Negativo:	8 (SBAA SI 15)
FTAP	Tipo:	fotografia B/N
FTAT	Note:	veduta della vegetazione
FTAN	Negativo:	9 (SBAA SI 16)

FTAP	Tipo:	fotografia B/N
FTAT	Note:	veduta della vegetazione
DVA	DOCUMENTI VARI	
DVAN	Numero di allegato	
DVAT	Tipo:	

DO FONTI E DOCUMENTI DI RIFERIMENTO

IGM	CARTOGRAFIA I.G.M.I.	
IGMN	Estremi della tavoletta	F° 113 II N.O.
IGMd	Denominazione	"Castellina"
BIB	BIBLIOGRAFIA.	
BIBH	Sigla per citazione	
BIBA	Autore	AA.VV. - 'I Castelli del Senese'
BIBD	Anno di edizione	Siena (1976) 1985
FNT	FONTI ARCHIVISTICHE	
FNTH	Sigla per citazione	
FNTT	Tipo	
FNTD	Denominazione	
FTE	FOTOGRAFIE ESISTENTI	
FTEH	Sigla per citazione	
FTE	Tipo	
FTEN	Colloc. e num. negativo	

SK RIFERIMENTO ALTRE SCHEDE

RSE	ALTRE SCHEDE O VECCHIE SCHEDE	
RSER	(riferimento argomento)	
RSEC	(codici)	
RSED	(data)	
RSEN	(compilatori)	

CM COMPILAZIONE

CMP	COMPILATORI	
CMPR	Ruolo del compilatore:	Rilievo e compilazione scheda
CMPN	Nome del compilatore:	Blasio F.S.
CMPD	Data:	1998
CMPR	Ruolo del compilatore:	Rilievo e compilazione scheda
CMPN	Nome del compilatore:	Grifoni T.
CMPD	Data:	1998

AGG AGGIORNAMENTI

AGGD	Data:	
AGGN	Nome del revisore:	
FUR	Funzionario responsabile:	Rotundo F.
RVM	TRASCRIZIONE PER MEMORIZZAZIONE	
RVMD	Data:	
RNMN	Nome revisore:	

AN ANNOTAZIONI

OSS	Osservazioni:	
-----	---------------	--

REGIONE

TOSCANA

MINISTERO PER I BENI CULTURALI E AMBIENTALI
DIREZIONE GENERALE DELLE ANTICHITA' E BELLE ARTI

SOPRINTENDENZA PER I BENI AMBIENTALI E ARCHITETTONICI
PER LE PROVINCE DI SIENA E GROSSETO - SIENA

GIARDINO DELLA RIMEMBRANZA Viale della Rimembranza/ Via 4 Novembre
Estratto di Mappa Catastale F° 35 (1950) - part. 232 scala 1:1000

N. CATALOGO INTERNAZIONALE

ITA:

N. CATALOGO GENERALE

006910865

ALLEGATO N. I SI-Castellina in Chianti



F 0 9 1 0

MODELLO SCHEDA
PG

ALLEGATO N.
2

MINISTERO PER I BENI CULTURALI E
AMBIENTALI - ISTITUTO GENERALE PER
IL CATALOGO E LA DOCUMENTAZIONE

NUMERO CATALOGO GENERALE
00694865

SOPRINTENDENZA AI BENI AMBIENTALI E
ARCHITETTONICI DI SIENA E GROSSETO

NUMERO CATALOGO INTERNAZIONALE

OGGETTO DELLA SCHEDA

SI - Castellina in Chianti - Giardino della Rimembranza

OGGETTO DELL'ALLEGATO

Planimetria generale

SCALA

1:200

ESEGUITO DA

Blasio F. / Grifoni T.

DATA

1998



edifici e manufatti



confine



piscine, vasche



ingresso principale



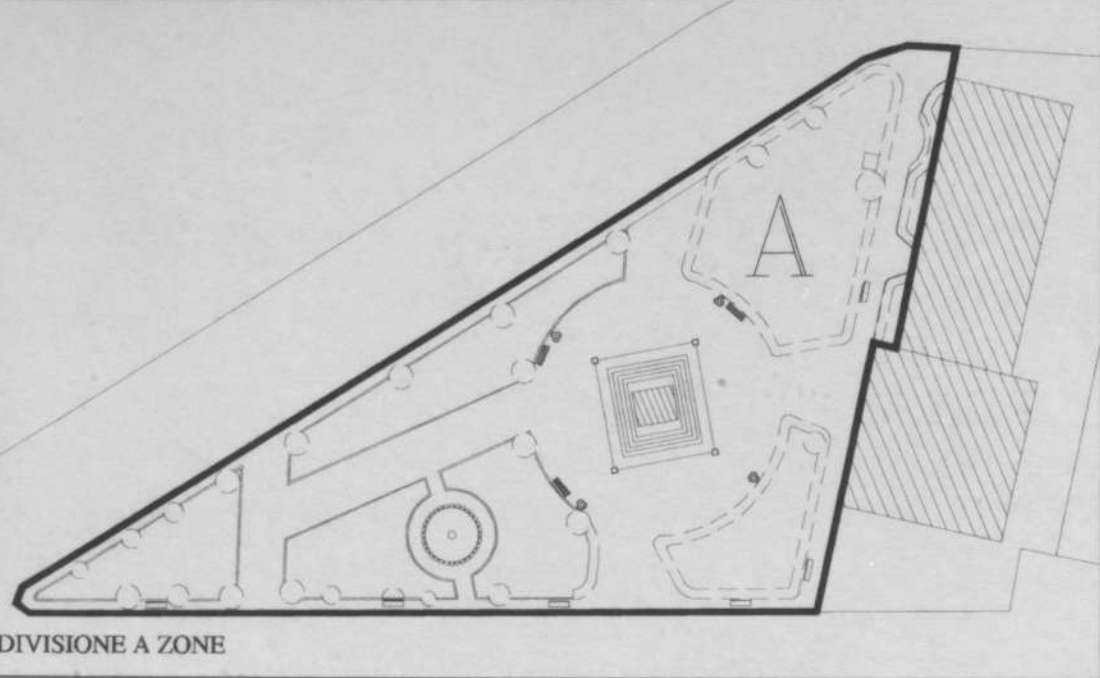
ingresso secondario



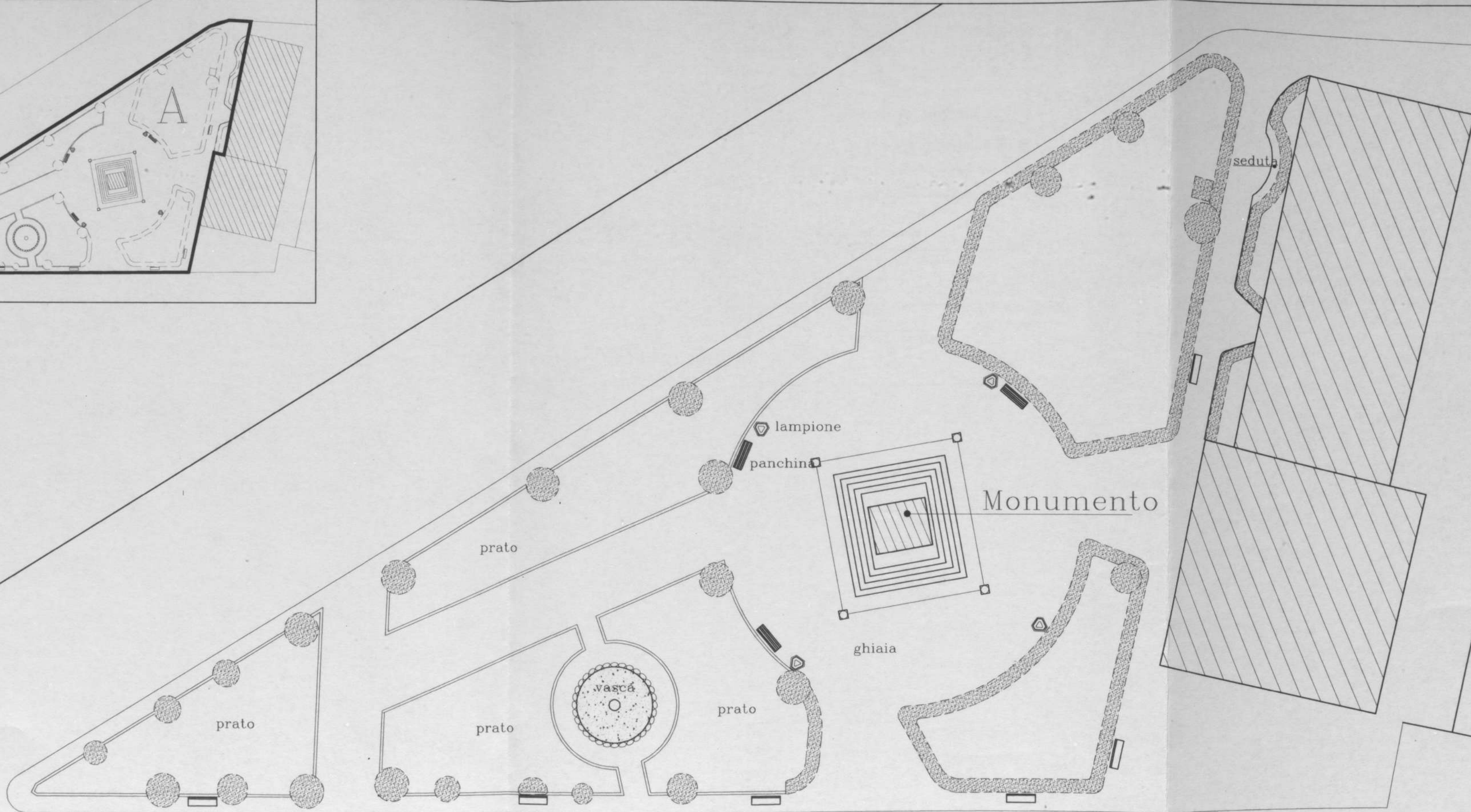
cordoli, pavimentazioni, dislivelli, recinzioni



zone con vegetazione arborea e arbustiva



DIVISIONE A ZONE



MODELLO SCHEDA
PG

ALLEGATO N. 3

MINISTERO PER I BENI CULTURALI E
AMBIENTALI - ISTITUTO GENERALE PER
IL CATALOGO E LA DOCUMENTAZIONE

NUMERO CATALOGO GENERALE
0024865

SOPRINTENDENZA AI BENI AMBIENTALI E
ARCHITETTONICI DI SIENA E GROSSETO

NUMERO CATALOGO INTERNAZIONALE

OGGETTO DELLA SCHEDA

SI - Castellina in Chianti - Giardino della Rimembranza

OGGETTO DELL'ALLEGATO

SCALA

Planimetria generale con simbologia botanica

1:200

ESEGUITO DA

DATA

Blasio F. / Grifoni T.

1998



edifici e manufatti



confine



piscine, vasche



ingresso principale



ingresso secondario



cordoli, pavimentazioni, dislivelli, recinzioni



specie arboree



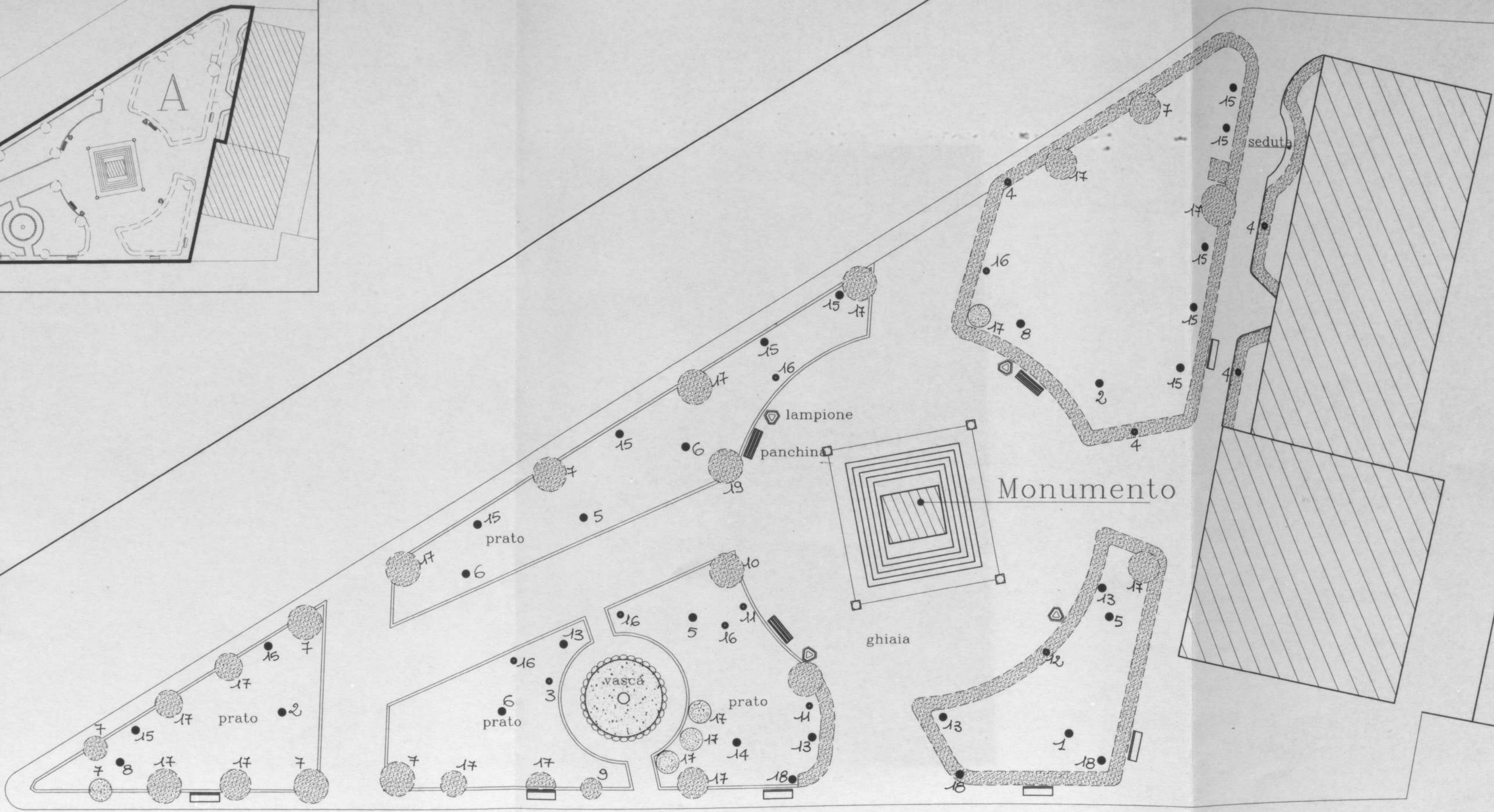
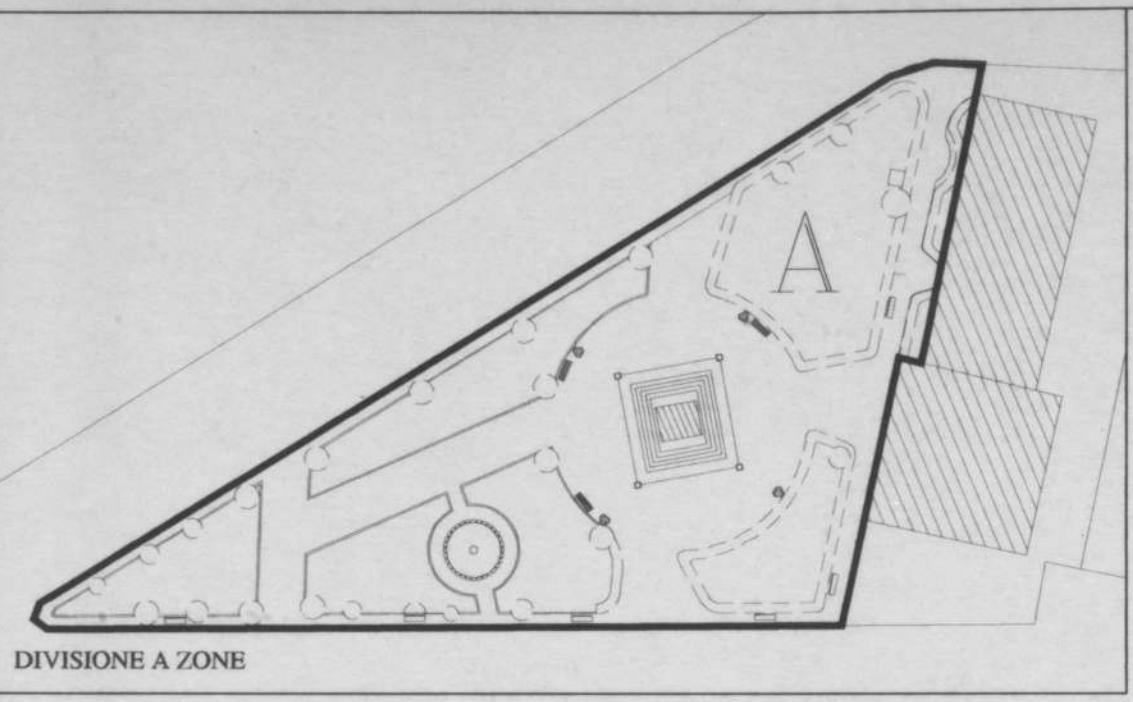
cespugli, rampicanti, erbacee perenni



zone con vegetazione arborea e arbustiva



piante in vaso



N. CATALOGO GENERALE 00696865	N. CATALOGO INTERNAZIONALE ITA:	MINISTERO PER I BENI CULTURALI E AMBIENTALI DIREZIONE GENERALE DELLE ANTICHITA' E BELLE ARTI SOPRINTENDENZA PER I BENI AMBIENTALI E ARCHITETTONICI PER LE PROVINCE DI SIENA E GROSSETO - SIENA	REGIONE TOSCANA
ALLEGATO N. 4	SI-Castellina in Chianti	GIARDINO DELLA RIMEMBRANZA Viale della Rimembranza/ Via 4 Novembre	FTAT vasca (1998) FTAN 4(SBAA SI 25)



N. CATALOGO GENERALE

N. CATALOGO INTERNAZIONALE



MINISTERO PER I BENI CULTURALI E AMBIENTALI
DIREZIONE GENERALE DELLE ANTICHITA' E BELLE ARTI

REGIONE

00096865

ITA:

SOPRINTENDENZA PER I BENI AMBIENTALI E ARCHITETTONICI
PER LE PROVINCE DI SIENA E GROSSETO - SIENA

TOSCANA

SI-Castellina in Chianti
ALLEGATO N. 5

GIARDINO DELLA RIMEMBRANZA
Viale della Rimembranza/ Via 4 Novembre

FTAT veduta (1998)
FTAN 6(SBAA SI 27



N. CATALOGO GENERALE	N. CATALOGO INTERNAZIONALE	MINISTERO PER I BENI CULTURALI E AMBIENTALI DIREZIONE GENERALE DELLE ANTICHITA' E BELLE ARTI	REGIONE
00694865	ITA:	SOPRINTENDENZA PER I BENI AMBIENTALI E ARCHITETTONICI PER LE PROVINCE DI SIENA E GROSSETO - SIENA	TOSCANA
ALLEGATO N. 6	SI-Castellina in Chianti	GIARDINO DELLA RIMEMBRANZA Viale della Rimembranza/ Via 4 Novembre	FTAT seduta (1998) FTAN 5(SBAA SI 28)



N. CATALOGO GENERALE

N. CATALOGO INTERNAZIONALE



MINISTERO PER I BENI CULTURALI E AMBIENTALI
DIREZIONE GENERALE DELLE ANTICHITA' E BELLE ARTI

REGIONE

0094865

ITA:

SOPRINTENDENZA PER I BENI AMBIENTALI E ARCHITETTONICI
PER LE PROVINCE DI SIENA E GROSSETO - SIENA

TOSCANA

ALLEGATO N. 7

SI-Castellina in Chianti - GIARDINO PUBBLICI (Parco della Rimembranza)

SBBA SI (n. neg. 14)

Veduta della vegetazione arborea ed arbustiva del giardino.



N. CATALOGO GENERALE

N. CATALOGO INTERNAZIONALE

MINISTERO PER I BENI CULTURALI E AMBIENTALI
DIREZIONE GENERALE DELLE ANTICHITA' E BELLE ARTI

REGIONE

00694865

ITA:

SOPRINTENDENZA PER I BENI AMBIENTALI E ARCHITETTONICI
PER LE PROVINCE DI SIENA E GROSSETO - SIENA

TOSCANA

ALLEGATO N. 9

SI-Castellina in Chianti - GIARDINO PUBBLICI (Parco della Rimembranza)

SBBA SI (n. neg. 16)

Veduta della vegetazione arborea del giardino: si notino sullo sfondo i grandi esemplari di Conifere.

