

MINISTERO PER I BENI CULTURALI E AMBIENTALI  
ISTITUTO CENTRALE PER IL CATALOGO E LA DOCUMENTAZIONE

MODELLO PER IL RILEVAMENTO DATI PER LA PRECATALOGAZIONE DI PARCHI E GIARDINI

CD CODICI

TSK PG

LIR P

NCT CODICE UNIVOCO

NCTR 09

NCTN COLGASISO

ESC S60

ECP S60

LC LOCALIZZAZIONE

PVC LOCALIZZAZIONE GEOGRAFICO-AMMINISTRATIVA

PVCP GR

PVCC CASTEL DEL PIANO

PVCF

PVCL

PVL

CST CENTRO STORICO

CSTN

CSTD

CSTA

ZUR ZONA URBANA

ZURN

ZURD

SET SETTORE

SETT SU Anomalo

SETN

SETD

SETP

OG OGGETTO

OGT OGGETTO

OGTT Parco

OGTQ Parco della Rimembranza

OGTD Parco della Rimembranza di Castel del Piano

OGA ALTRA DENOMINAZIONE

OGAG

OGAD

CR RIFERIMENTI GEO-TOPOGRAFICI

CRD COORDINATE

CRDR UTM

CRDX Ovest 01°54'45"

CRDY Nord 42°53'35"

CRDZ 639

**UB UBICAZIONE****CTS CATASTO**

CTSF 33  
 CTSD 1950  
 CTSP s.n.

**UBV UBICAZIONE**

UBVA  
 UBVD  
 UBVN  
 UBVK  
 UBVL  
 UBVP

**UT SISTEMA URBANISTICO TERRITORIALE****RAM correlazioni ambientali**

Il parco si trova alla confluenza di via Roma, viale dei Mille e viale Vittorio Veneto.

**CA CARATTERI AMBIENTALI**

HAT superficie totale 0,62 ha  
 CAC pendenze 3%  
 CAE esposizione Nord

**CAM morfologia**

Il parco è formato, su ciascun lato, da due semi anelli di pini che si prolungano negli adiacenti viali. Alla base di ciascun albero è posto un cippo che riporta il nome di un caduto in guerra. Al centro del parco è posto un monumento (obelisco) ai caduti.

**CAG CARATTERI GEOLOGICI E/O PEDOLOGICI**

CAGG Rocce vulcaniche e prodotti piroclastici

CAGP

**CAI disponibilità idriche****CLM caratteristiche climatiche**

CLMS 1950-1981  
 CLMF 12,5 (temperatura media annua)  
 CLMC  
 CLMP 1002 (precipitazione media annua)

**AU DEFINIZIONE CULTURALE****AUT AUTORE**

AUTR  
 AUTN  
 AUTS  
 AUTM  
 AUTH

**ATB AMBITO CULTURALE**

ATBR Impianto Giardino  
 ATBD Periodo Fascista  
 ATBM Bibliografica

**RE NOTIZIE STORICHE****REN NOTIZIE**

RENH Intero bene  
 RENS Impianto Giardino  
 RENN Nel 1923 per legge vennero istituiti i Parchi della Rimembranza  
 RENF

**REL CRONOLOGIA, ESTREMO REMOTO**

RELS XX

RELV  
 RELF primo quarto  
 RELW  
 RELI 1923  
 RELX post  
**REV CRONOLOGIA, ESTREMO RECENTE**  
 REVS XX  
 REVV  
 REVF  
 REW  
 REVI  
 REVX

**PE PREESISTENZE**  
**PRE PREESISTENZE**  
 PREU  
 PREI

**MP IMPIANTO**  
**MPT IMPIANTO PLANIMETRICO**  
 MPTR Intero complesso  
 MPTT  
 MPTS Simmetrico  
 MPTF Circolare  
**MPA PECULIARITA' SCENOGRAFICHE E COMPOSITIVE**  
 MPAU  
 MPAT  
**MPC COLLEGAMENTI INTERNI**  
 MPCR  
 MPCS

**FV FISIONOMIA DELL'AREA VERDE**  
**FVP STRUTTURA ELEMENTI PRIMARI**  
 FVPU A Sud del centro storico  
 FVPD Parco  
 FVPF Circolare  
 FVPS 6200 mq  
**FVE ESEMPLARI DI RILIEVO**

FVEU  
 FVED 0022015/ PINACEAE/ Pinus pinea L./ Arb./ 1/ N. 82/ pino domestico  
 FVEM

FVEU  
 FVED 3389/ ROSACEAE/ Rosa sp./ Abs./ 2/ N. 21/ rosa  
 FVEM

**FO SISTEMA FONTANIERO**  
**FOT ELEMENTO FONTANIERO**  
 FOTU  
 FOTG  
 FOTT  
 FOTD  
 FOTC

FOTM  
FOTP

SC SCALE  
SCL SCALE  
SCLU  
SCLG  
SCLN  
SCLF

RC RECINZIONI E CANCELLI  
RCN RECINZIONI E CANCELLI  
RCNU  
RCNG

MD EDIFICI E MANUFATTI  
MDT EDIFICI E MANUFATTI  
MDTU Parco  
MDTT Monumento  
MDTM Pietra  
MDTP

IM IMPIANTI TECNICI DI INTERESSE STORICO  
IMP IMPIANTI IDRICI, IRRIGUI, ECC.  
IMPU  
IMPT

PV PAVIMENTAZIONI  
PVM PAVIMENTAZIONI  
PVMU  
PVMG  
PVMS

DE ELEMENTI DECORATIVI  
DEC ELEMENTI DECORATIVI  
DECU  
DECT  
DECQ  
DECM

LS ISCRIZIONI, LAPIDI, STEMMI  
LSI ISCRIZIONI, LAPIDI, STEMMI  
LSIU Lato Monumento  
LSIG Lapide  
LSIT  
LSII Castel del Piano ai suoi morti nelle guerre 1915-18/ 1940/1944  
LSIC Incisa  
LSIM Marmo

LSIU N° 3 lati del monumento  
LSIG Lapide  
LSIT  
LSII Elenco dei morti  
LSIC Incisa  
LSIM Marmo

**CO CONSERVAZIONE****STC STATO DI CONSERVAZIONE**

STCR Intero bene

STCC Buono

STCO

**RS RESTAURI****RST RESTAURI**

RSTR

RSTI

RSTF

RSTT

**US UTILIZZAZIONI****USA USO ATTUALE**

USAR Parco della rimembranza

USAD Parco della rimembranza

**USO USO STORICO**

USOR Parco della rimembranza

USOC destinazione originaria

USOD Parco della rimembranza

**TU CONDIZIONE GIURIDICA E VINCOLI****CDG CONDIZIONE GIURIDICA**

CDGG Proprietà pubblica

CDGS Comune di Castel del Piano

**VIN VINCOLI MINISTERO BENI CULTURALI E AMBIENTALI**

VINL L.1089/1939

VINA art.4

VIND

VINR

VINE

**STU STRUMENTI URBANISTICI**

STUT P.R.G.

STUN Verde Pubblico

**VAA vincoli altre amministrazioni****AL ALLEGATI****SFC stralcio foglio catastale 1****ALG ELABORATI GRAFICI E CARTOGRAFICI**

ALGN 2

ALGT planimetria architettonica scala 1: 500

ALGN 3

ALGT planimetria con simbologia botanica scala 1: 500

ALGN 4

ALGT Fotografia, vista d'insieme

ALGN 5

ALGT Fotografia, particolare

ALGN 6

ALGT Fotografia, particolare

ALGN 7  
ALGT Fotografia, veduta

ALGN 8  
ALGT Fotografia, particolare

ALGN 9  
ALGT Fotografia, particolare

#### FTA FOTOGRAFIE

FTAN 4 (SBAA SI N° )  
FTAP Fotografia a colori  
FTAT Vista d'insieme da Nord

FTAN 5 (SBAA SI N° )  
FTAP Fotografia a colori  
FTAT Porzione Est

FTAN 6 (SBAA SI N° )  
FTAP Fotografia a colori  
FTAT Porzione Ovest

FTAN 7 (SBAA SI N° )  
FTAP Fotografia a colori  
FTAT Veduta delle lapidi

FTAN 8 (SBAA SI N° )  
FTAP Fotografia a colori  
FTAT Monumento ai caduti

FTAN 9 (SBAA SI N° )  
FTAP Fotografia a colori  
FTAT Lapide

#### DVA DOCUMENTI VARI

DVAN  
DVAT

#### DO FONTI E DOCUMENTI DI RIFERIMENTO

##### IGM CARTOGRAFIA I.G.M.I.

IGMN F. 129 IV S.O.

IGMD Arcidosso

##### BIB BIBLIOGRAFIA

BIBH

BIBA

BIBD

##### FNT FONTI ARCHIVISTICHE

FNTH

FNTT

FNTD

**FTE FOTOGRAFIE ESISTENTI**

FTEH

FTET

FTEN

**SK RIFERIMENTO ALTRE SCHEDE****RSE ALTRE SCHEDE O VECCHIE SCHEDE**

RSER

RSEC

RSED

RSEN

**CM COMPILATORI****CMP COMPILATORI**

CMPR Completa redazione scheda (sopralluogo, indagine archivistica e fotografica, restituzione grafica della planimetria).

CMPN Luconi R. (architetto)

CMPN Nepi M. (botanico)

CMPD 2000

**AGG AGGIORNAMENTO**

AGGD

AGGN

FUR funzionario responsabile

**RVM TRASCRIZIONE PER MEMORIZZAZIONE**

RVMD

RVMN

**AN ANNOTAZIONI****OSS osservazioni**

Per ogni caduto è stato piantato un pino e posata una lapide con il nome del soldato.

## BIBLIOGRAFIA

De Dalla Torre C.G. e Harms H., *Genera Siphonogamarum ad Systema Englerianum Conscripta*, Lipsia, ed. Englemann, 1900-1907

Ministero per i Beni Culturali e Ambientali/I. C. C. D.: *Ricerca sul lessico di parchi e giardini*. Roma, 1990.

Pignatti S., *Flora d'Italia*, Bologna, ed. Edagricole, 1982

A.A.V.V., *La storia naturale della Toscana meridionale*. Monte dei Paschi di Siena, 1993.



N. CATALOGO GENERALE

N. CATALOGO INTERNAZIONALE



MINISTERO PER I BENI CULTURALI E AMBIENTALI  
DIREZIONE GENERALE DELLE ANTICHITA' E BELLE ARTI  
SOPRINTENDENZA PER I BENI AMBIENTALI E ARCHITETTONICI  
PER LE PROVINCE DI SIENA E GROSSETO - SIENA

REGIONE

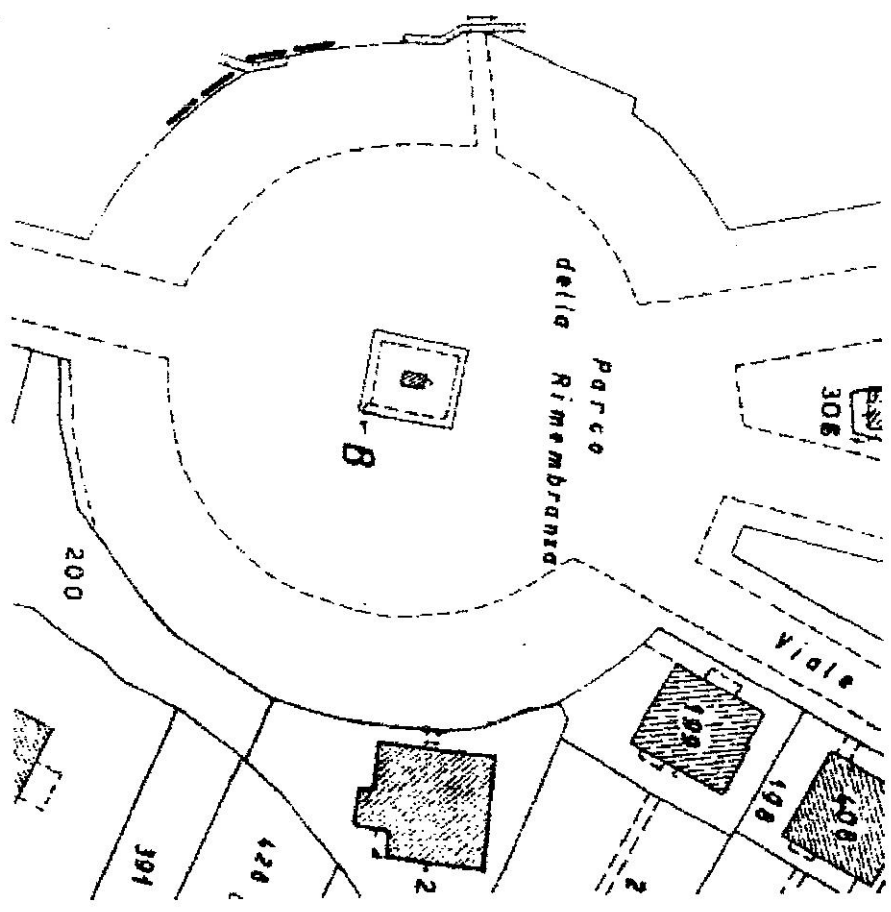
TOSCANA

COCA U S O

ITA:

ALLEGATO N. 1.

Comune di Castel del Piano - Parco della Rimembranza - Foglio 33 (1950) particella s.n.. Scala 1: 1000



3 1

|   |                            |   |         |
|---|----------------------------|---|---------|
| N. CATALOGO GENERALE  | N. CATALOGO INTERNAZIONALE |  <p>MINISTERO PER I BENI CULTURALI E AMBIENTALI<br/>DIREZIONE GENERALE DELLE ANTICHITA' E BELLE ARTI</p> | REGIONE |
| 00696150  | ITA:                       | <p>SOPRINTENDENZA PER I BENI AMBIENTALI E ARCHITETTONICI<br/>PER LE PROVINCIE DI SIENA E GROSSETO - SIENA</p>   | TOSCANA |
| ALLEGATO N. 4. Comune di Castel del Piano (GR) -- Parco della Rimembranza -- Vista di insieme da Nord |                            |   |         |




|  |                            |   |         |
|--|----------------------------|---|---------|
| N. CATALOGO GENERALE   | N. CATALOGO INTERNAZIONALE |  MINISTERO PER I BENI CULTURALI E AMBIENTALI<br>DIREZIONE GENERALE DELLE ANTICHITA' E BELLE ARTI | REGIONE |
| 0094150  | ITA:                       | SOPRINTENDENZA PER I BENI AMBIENTALI E ARCHITETTONICI<br>PER LE PROVINCE DI SIENA E GROSSETO - SIENA  | TOSCANA |
| ALLEGATO N. 5. Comune di Casteldepiano (GR) – Parco della Rimembranza – Porzione Est |                            |   |         |



|   |                            |  |   |         |
|---|----------------------------|--|---|---------|
| N. CATALOGO GENERALE  | N. CATALOGO INTERNAZIONALE |                   | MINISTERO PER I BENI CULTURALI E AMBIENTALI<br>DIREZIONE GENERALE DELLE ANTICHITA' E BELLE ARTI | REGIONE |
| DOUGLISO  | ITA:                       | SOPRINTENDENZA PER I BENI AMBIENTALI E ARCHITETTONICI<br>PER LE PROVINCE DI SIENA E GROSSETO - SIENA |   | TOSCANA |
| ALLEGATO N. 6. Comune di Castel del Piano (GR) – Parco della Rimembranza – Porzione Ovest |                            |  |   |         |




|   |                            |   |         |
|---|----------------------------|---|---------|
| N. CATALOGO GENERALE  | N. CATALOGO INTERNAZIONALE |  MINISTERO PER I BENI CULTURALI E AMBIENTALI<br>DIREZIONE GENERALE DELLE ANTICHITA E BELLE ARTI | REGIONE |
| ACQUISITO   | ITA:                       | SOPRINTENDENZA PER I BENI AMBIENTALI E ARCHITETTONICI<br>PER LE PROVINCE DI SIENA E GROSSETO - SIENA  | TOSCANA |
| ALLEGATO N. 7 COMUNE DI CASTEL DEL PIANO (GR) - PARCO DELLA RIMEMBRANZA - VEDUTE DELLE LAPIDI |                            |   |         |



|   |                            |   |               |
|---|----------------------------|---|---------------|
| N. CATALOGO GENERALE  | N. CATALOGO INTERNAZIONALE |  MINISTERO PER I BENI CULTURALI E AMBIENTALI<br>DIREZIONE GENERALE DELLE ANTICHITÀ E BELLE ARTI | R E G I O N E |
| COLUQUSO  | ITA:                       | SOPRINTENDENZA PER I BENI AMBIENTALI E ARCHITETTONICI<br>PER LE PROVINCE DI SIENA E GROSSETO - SIENA  | TOSCANA       |
| ALLEGATO N. 8 COMUNE DI CASTEL DEL PIANO (GR) - PARCO DELLA RIMEMBRANZA - MONUMENTO AI CADUTI |                            |   |               |



|  |                            |   |         |
|--|----------------------------|---|---------|
| N. CATALOGO GENERALE   | N. CATALOGO INTERNAZIONALE |  MINISTERO PER I BENI CULTURALI E AMBIENTALI<br>DIREZIONE GENERALE DELLE ANTICHITÀ E BELLE ARTI | REGIONE |
| 0094150  | ITA:                       | SOPRINTENDENZA PER I BENI AMBIENTALI E ARCHITETTONICI<br>PER LE PROVINCE DI SIENA E GROSSETO - SIENA  | TOSCANA |
| ALLEGATO N. 9 COMUNE DI CASTEL DEL PIANO (GR) - PARCO DELLA RIMEMBRANZA - LAPIDE |                            |   |         |

