

Mip  
Loc.  
108  
113/1-770



R  
Desc  
Tab

MINISTERO PER I BENI CULTURALI E AMBIENTALI  
UFFICIO CENTRALE PER I BENI AMBIENTALI ARCHITETTONICI ARCHEOLOGICI  
ARTISTICI E STORICI  
ISTITUTO CENTRALE PER IL CATALOGO E LA DOCUMENTAZIONE

TSK (tipo scheda) A ◇ LIR (livello di ricerca) I/V  
 NCT NCTR (codice regione) 03 NCTN (n. cat. gen.) 00101965  
 ESC (ente schedatore) S26  
 ECP (ente competente) S26  
 PVC PVCP (provincia) LO PVCC (comune) LODI  
 PVCF (frazione) TORRETTA  
 PVCL (località) S. GUALTIERO  
 Δ CST CSTN (numero d'ordine) \_\_\_\_\_ CSTD (denominazione) \_\_\_\_\_  
 CSTA (carattere amministrativo del c.s.) \_\_\_\_\_  
 Δ ZUR ZURN (numero) \_\_\_\_\_ ZURD (tipo e denominazione) \_\_\_\_\_  
 Δ SET SETT (tipo) TP  
 SETN (num. del settore) \_\_\_\_\_ SETD (denominazione) \_\_\_\_\_  
 SETP (num. nel settore) \_\_\_\_\_  
 OGT OGTT (tipo) CHIESA  
 OGTV (qualificazione) PARROCCHIALE  
 OGTD (denominazione) CHIESA DI S. GUALTIERO  
 UBV UBVD (denom. spazio viabilistico affaccio principale) VIA S. GUALTIERO  
 ☆ UBVN (numero civico) \_\_\_\_\_ UBVK (indic. chilom.) \_\_\_\_\_  
 CTS CTSF (foglio) 18 CTSD (data foglio) \_\_\_\_\_  
 ☆ CTSP (particella) A  
 ☆ CDG CDGG (indicazione generica) PROPRIETA' ENTE ECCLESIASTICO  
 CDGS (indicazione specifica) PARROCCHIA DEL S.S. FILIPPO GIACOMO E GUALTIERO  
 CDGI (indirizzo) VIA S. GUALTIERO, 1 - LODI  
 ☆ ALN ALNT (tipo evento) \_\_\_\_\_ ALND (data) \_\_\_\_\_  
 VIN VINL (legge) L.364/1909 VINA (articolo) ART. 1  
 VIND (estremi provvedimento) 1912/06/17 VINR (data registr.) 1

STU STUT (strumento urb. in vigore) PROG. ART. 11.1 N.T.A. VERDE ATTREZZATO A SERVIZIO DI QUARTIERE  
 STUN (sintesi normativa di zona) MANUTENZIONE ORDINARIA E STRAORDINARIA / RISONNAMENTO / RESTAURO CONSERVATIVO  
 □ CRD CRDR (sistema di riferimento) \_\_\_\_\_  
 CRDX (longitudine) \_\_\_\_\_ CRDY (latitudine) \_\_\_\_\_  
 ☆ Δ AUT AUTN (nome autore) PESTAGALLI PIETRO AUTI (ruolo autore) PROGETTO (XIX)  
 Δ ATB ATBD (denominazione ambito culturale) NEOCLASSICO ATBI (riferimento all'intervento) COSTRUZIONE (XIX)  
 Δ REL RELS (secolo) XIX RELF (frazione di secolo) \_\_\_\_\_ RELI (data) 1840/60 RELV/RELW/RELX (validità) \_\_\_\_\_  
 Δ REV REVS (secolo) XIX REVF (frazione di secolo) \_\_\_\_\_ REVI (data) \_\_\_\_\_ REVV/REVV/REVM (validità) \_\_\_\_\_  
 Δ PNT PNTS (schema) Δ CROCE LATINA PNTF (forma) \_\_\_\_\_  
 Δ ☆ SVC SVCM (materiali) LATERIZIO INTONACATO  
 Δ ☆ SOF SOFG (genere) VOLTA SOFF (forma) A BOTTE LUNETTATA / A BOTTE / SEMICUPOLA (abside) / CUPOLA RIBASSATA (trapezio)  
 Δ ☆ CPM CPMM (materiali) LATERIZIO (COPPI) / RAMO (cupola campanile)  
 Δ ☆ USA (uso attuale) CHIESA PARROCCHIALE  
 Δ USO USOD (uso originario) CHIESA PARROCCHIALE  
 ☆ FTA FTAN (negativo) 2/0383/6A FTAT (note) FACCIATA (1996)  
 SFC (stralcio foglio catastale) 1  
 ☆ ALG ALGT (tipo) \_\_\_\_\_ ALGN (numero) \_\_\_\_\_  
 ☆ RSE RSER (riferimento argomento) \_\_\_\_\_  
 RSEC (codici) \_\_\_\_\_  
 ☆ CMP CMPD (data) 1996 CMPN (compilatore) STOLFI G. / SILE V. (SOPRALLUOGO)  
 ☆ FUR (funzionario responsabile) VAGGIO  
 ○ OSS (osservazioni) 1) PAVIMENTO E ALTRI IN MURALI POLICROMI / CORO LEGATO / TEMPIETTO CON COLONNE IN MARMO DEDICATO A S. VIGILIO (1856)  
2) REVISIONE COPERTURA, RIPULSINO INTONACI (1987) / RESTAURO FACCIATA (1992). 3) DOC. GRG F. AMI: RIIEVO, PIANTE, 1:200 (1994).

1) ESSENDO IL VINCOLO PRIVO DELLO STRALCIO DEL FOGLIO CATASTALE E DI INDICAZIONI CIRCA LE PARTICELLE CATASTALI, QUELLA QUI INDICATA (CAMPO CTSP) SI DEVE CONSIDERARE IPOTETICA.  
 Legenda: NCT (codice univoco), PVC (localizzazione amministrativa), CST (centro storico), ZUR (zona urbana), SET (sette), OGT (oggetto), UBV (ubicazione), CTS (catasto), CDG (condizione giuridica), ALN (mutamenti di titolarità/possesso/detenzione), VIN (vincoli), STU (strumenti urbanistici), CRD (coordinate), AUT (autore), ATB (ambito culturale), REL (cronologia, estremo remoto), REV (cronologia, estremo recente), PNT (pianta), SVC (tipologia costruttiva delle strutture verticali), SOF (tipologia costruttiva delle strutture di orizzontamento), CPM (manto di copertura), USA (uso attuale), USO (uso storico), FTA (fotografie allegate), SFC (stralcio foglio catastale), ALG (elaborati grafici e cartografici), RSE (riferimento altre schede), CMP (compilazione).

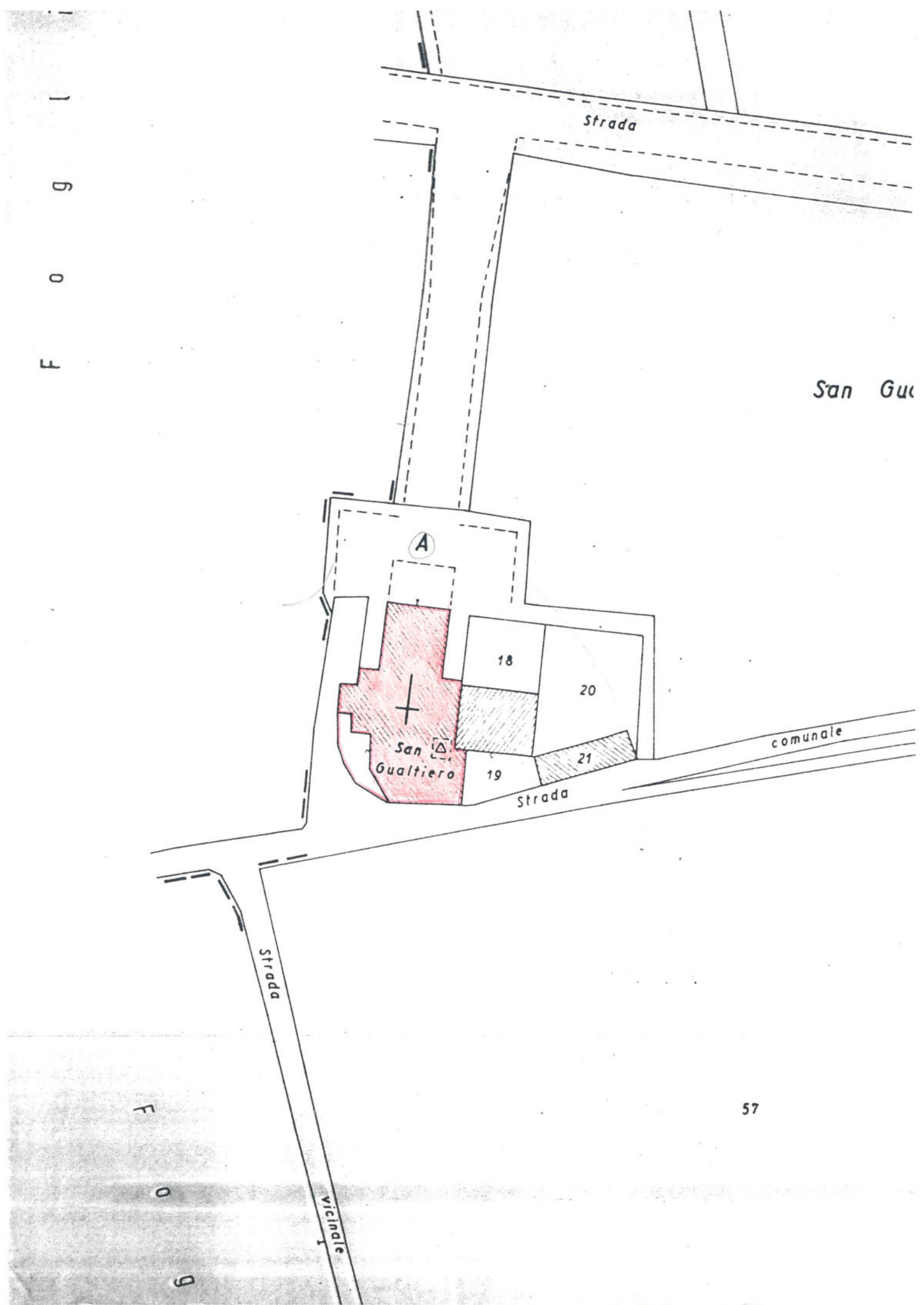
- ◇ Il campo va compilato con la lettera I in caso di scheda inventariale, con la lettera I/V per le schede di inventariazione dei vincoli. In presenza di schede di catalogazione o di precatalogazione già redatte, la lettera V dovrà essere seguita rispettivamente dalle lettere C o P.
- ☆ I campi devono essere considerati ripetitivi.
- Δ Nella compilazione della scheda inventariale le voci possono essere considerate facoltative ove l'informazione non sia desumibile dall'osservazione diretta dell'opera.
- Il campo va compilato solo in assenza di indirizzo o, fuori dai centri urbani, di dati catastali disponibili.
- La compilazione è facoltativa. Il campo può essere utilizzato per brevi note aggiuntive di notizie storico-critiche o altro.

Alle schede di opere vincolate occorre allegare fotocopia dell'atto di vincolo e, ove disponibile, della scheda di catalogo. In presenza della scheda di catalogazione o di precatalogazione è obbligatorio riportare nel sottocampo NCTN il numero di catalogo generale già assegnato. Per le schede di opere vincolate la compilazione del campo autore è obbligatoria.

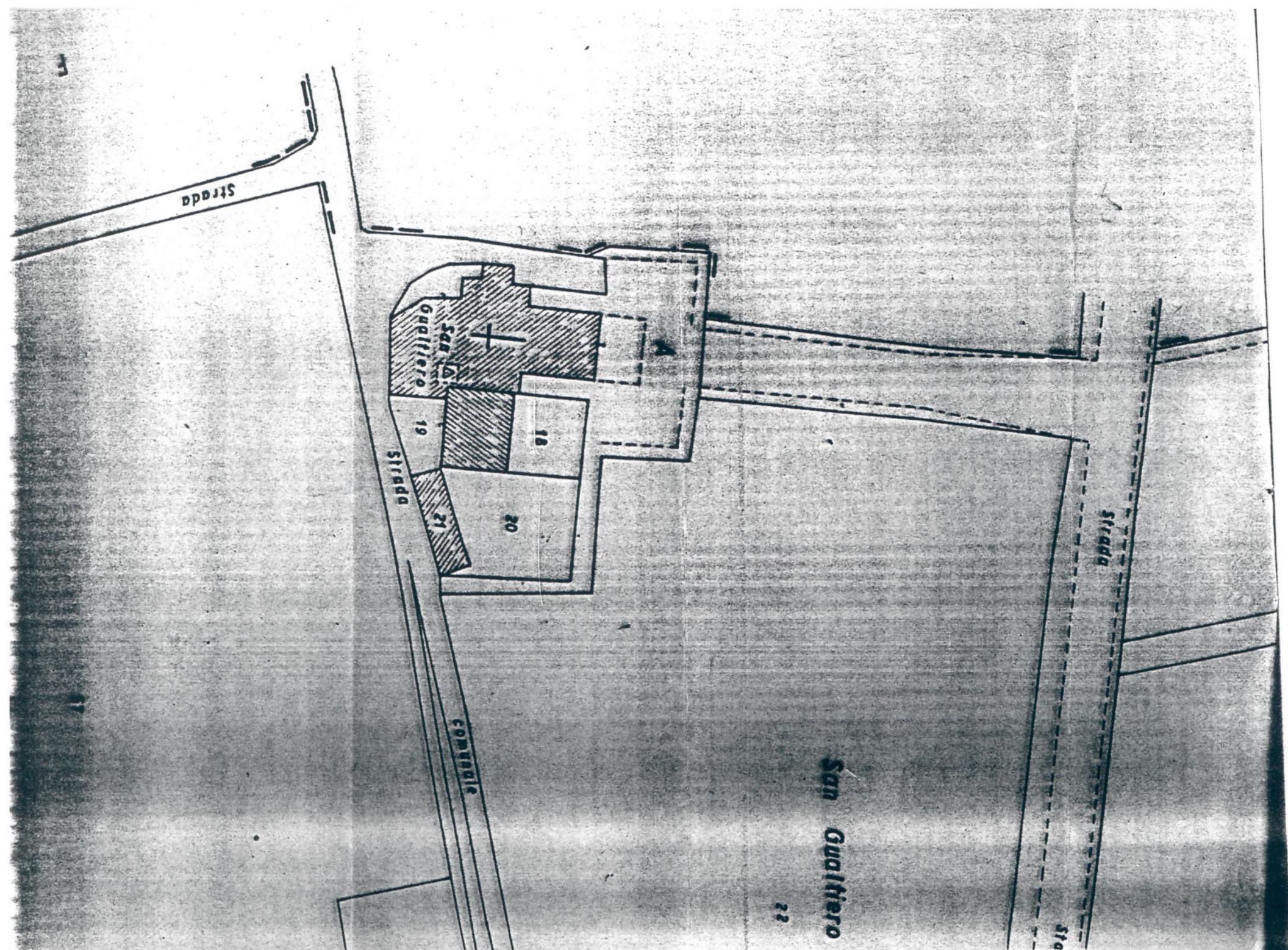


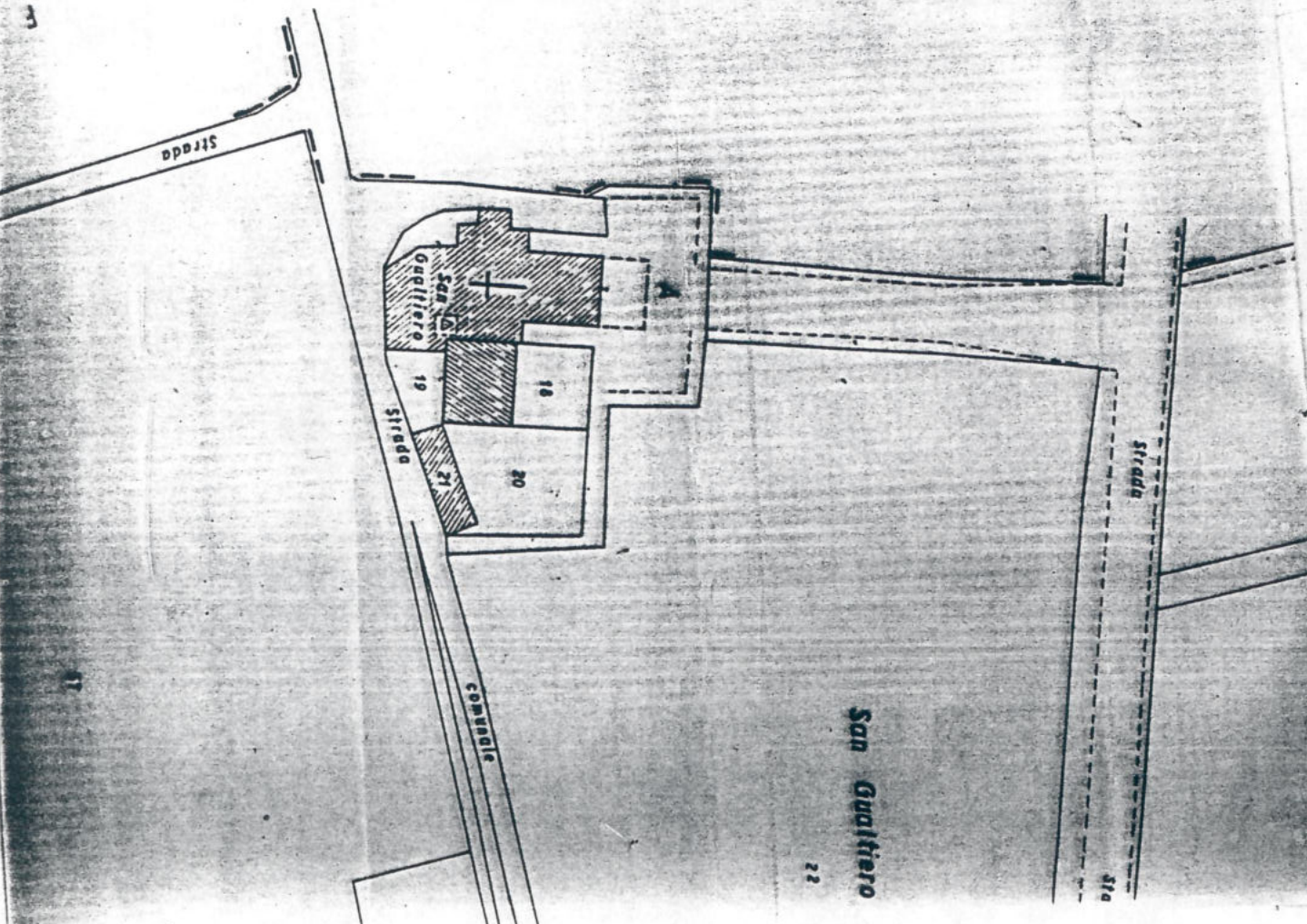
6A

<b>A</b>	N. CATALOGO GENERALE 03.00101965	N. CATALOGO INTERNAZIONALE <b>ITA:</b>	MINISTERO PER I BENI CULTURALI E AMBIENTALI DIREZ. GEN. DELLE ANTICHITA' E BELLE ARTI S.B.A.A. MILANO	REGIONE N
ALLEGATO N. 1 ..... LO - LODI - CHIESA DI S. GUALTIERO - VIA S. GUALTIERO (5605238) Roma, 1975 - Ist. Poligr. Stato - S. (c. 400.000)				



LOCALITA'	EDIFICIO	N°	SOGGETTO
LODI	CASTELLO VISCONTEO		
	piazza CASTELLO	0 A	Vista dal cortile
		1 A	Vista dall'ingresso
		2 A	Vista dall'ingresso
		3 A	Vista dalla piazza
	4 A	Vista dalla piazza	
	5 A	Vista dal viale Dalmazia	
	CHIESA di S. GUALTIERO	6 A	Facciata
	via S. GUALTIERO	7 A	Facciata
		8 A	Facciata e fianco destro
		9 A	Facciata e fianco sinistro
		10 A	Facciata e fianco sinistro
		11 A	Facciata e fianco sinistro
		12 A	Facciatae fianco sinistro
	CHIESA di S. MARIA della	13 A	Facciata fianco destro e campanile
	CLEMENZA in S. BERNARDO	14 A	Facciata fianco destro e campanile
	piazza S. BERNARDO	15 A	Facciata
		16 A	Facciata
	PALAZZO VESCOVILE	17 A	Facciata
	via CAVOUR 31	18 A	Facciata, scorcio
		19 A	Facciata
		20 A	Facciata
		21 A	Facciata, scorcio
	PALAZZO GHISI	22 A	Facciata
	già SOMMARIVA	23 A	Facciata
	corso ROMA 100	24 A	Facciata
		25 A	Facciata
		26 A	Facciata
BORGO	CHIESETTA a CA' dell'ACQUA	27 A	Facciata fianco sinistro e campanile
S.GIOVANNI	frazione CA' DELL'ACQUA	28 A	Facciata
		29 A	Facciata
		30 A	Facciata fianco sinistro e campanile
		31 A	
		32 A	
	33 A		
	34 A		
	35 A		
	36 A		
	37 A		





dell'opera in oggetto.  
Allego marca da bollo da L. 10.000 per risposta.  
Sotto la propria responsabilità, il sottoscritto  
dichiara che non verranno eseguiti lavori oltre  
quelli sopra descritti.

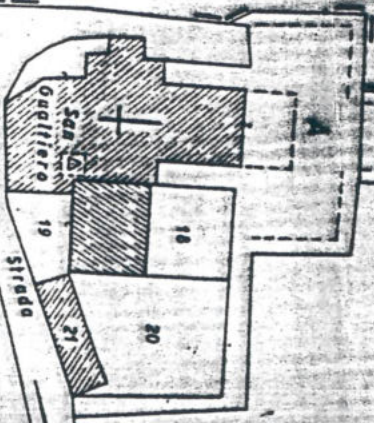
IN FEDE  
DISTINTI SALUTI

*Manrico S. ...*  
*...*



San Guallifero  
22

Strada



comune

San Gualtiero

22

Strada

dell'opera in oggetto.  
 dell'opera in oggetto.  
 Allego marca da bollo da L. 10.000 per risposta.  
 Allogo marca da bollo da L. 10.000 per risposta.  
 Sotto la propria responsabilità, il sottoscritto  
 Allogo marca da bollo da L. 10.000 per risposta.  
 Sotto la propria responsabilità, il sottoscritto  
 Allogo marca da bollo da L. 10.000 per risposta.  
 dichiaro che non verranno eseguiti lavori oltre  
 Allogo marca da bollo da L. 10.000 per risposta.  
 dichiaro che non verranno eseguiti lavori oltre  
 Allogo marca da bollo da L. 10.000 per risposta.  
 quelli sopra descritti.  
 Allogo marca da bollo da L. 10.000 per risposta.  
 IN FEDE  
 Allogo marca da bollo da L. 10.000 per risposta.  
 DISTINTI SALUTI  
 Allogo marca da bollo da L. 10.000 per risposta.



*Manuela S. S. S.*  
*Parrocchia San Gualtiero*