(OK) INS.

Ministero dei beni e delle attività culturali e del turismo

Ministero dei Beni e delle Attività Culturali e del Turismo

RILIEVO SPEDITIVO DEL DANNO SUL PATRIMONIO CULTURALE IN CASO DI CALAMITA' NATURALI

SCHEDA INSEDIAMENTO

MODELLO I - EC

Prima sezione
(da compilare sempre)

I_1

Data 29/04/2015	N° progressivo ____	N° Scheda ______

I_2 – RIFERIMENTO VERTICALE

☐ Bene complesso	☒ Bene individuo
Denominazione bene complesso: CHIESA S. LORENZO	
Numero schede beni componenti ___	

I_3 – LOCALIZZAZIONE GEOGRAFICO AMMINISTRATIVA

Regione TOSCANA	Istat ___	*Indirizzo*	
Provincia LUCCA	Istat ____	1 ○ via	
Comune LORO CIUFFENNA	Istat _____	2 ○ corso	
Località BORGO S. LORENZO 33		3 ○ vicolo	
		4 ○ piazza	
		5 ○ località	num.civico ____
	N° complesso o aggregato _____		N° edificio ____

I_4 - COORDINATE

FUSO (32-33-34) ___	DATUM ☐ ED50 ☐ WGS84	Nord/Lat ______ Est/Long ______

I_5 – DESTINAZIONE D'USO ATTUALE

☐ museo	☐ archivio	☐ biblioteca	☐ area archeologica	
☒ culto	☐ uffici	☐ abitazione	☐ servizi	☐ struttura ricettiva-albergo
☐ non utilizzato	☐ altro ______			

I_6 – CARATTERISTICHE DEL SITO

	SI		SI
In piano	☒	Avvallamento	☐
Su rilievo / su cresta / su vetta	☐	In prossimità della costa	☐
Su riporto	☐	Scavato nel banco	☐
In pendio / su versante	☐	Ipogeo	☐

I_7 – INFRASTRUTTURE

	SI	NO		SI	NO
Accesso pedonale	☒	☐	Rete viaria idonea in relazione al rischio	☒	☐
Accesso carrabile	☒	☐	Parcheggio nelle vicinanze	☒	☐
Accesso con mezzi pesanti	☒	☐	Spazi aperti a disposizione	☐	☐
Accesso con altezza inferiore a 4 metri	☐	☐	Altro ☐		

I_8 – IDENTIFICAZIONE DELL'EVENTO CALAMITOSO NATURALE

EVENTO	IDENTIFICAZIONE*	PARAMETRO DI CARATTERIZZAZIONE	VALORE MAX
sisma	ACCUMOLI / AMATRICE	magnitudo	[illegible] Richter
alluvione		altezza dell'acqua	mm
esondazione		altezza dell'acqua raggiunta	m
nevicata eccezionale		altezza della neve	cm
gelata eccezionale		temperatura minima	°C
eruzione vulcanica		durata altezza massima dei lapilli	h km
nubifragio		millimetri di pioggia	mm
tromba d'aria		velocità del vento	km/h
frana		metri cubi di terreno franato	m^3
altro:......................			....

* inserire: per il sisma l'epicentro; per esondazione il corso d'acqua; per eruzione vulcanica il vulcano, in tutti gli altri casi l'area geografica o la località interessata dall'evento.

I_9 – DOCUMENTAZIONE FOTOGRAFICA ALLEGATA

SI ☒ NO ☐

I_{10} – COMPILATORE SCHEDA

Cognome [illegible]		Nome ALBERTO
Ente/ufficio di appartenenza SOPRINTENDENZA SABAP MAR		
☎ [illegible]	Fax	E-Mail:
Cognome		Nome
Ente/ufficio di appartenenza		
☎	Fax	E-Mail:

I_{11} – SCHEMI GRAFICI

SCHEMATIZZAZIONE DI LAYOUT DELL'INSEDIAMENTO (EVENTUALE)

ORIENTAMENTO



Ministero dei beni e delle attività culturali e del turismo

Ministero dei Beni e delle Attività Culturali e del Turismo

RILIEVO SPEDITIVO DEL DANNO SUL PATRIMONIO CULTURALE IN CASO DI CALAMITA' NATURALI

SCHEDA PER IL RILIEVO SPEDITIVO DEL DANNO SUL PATRIMONIO CULTURALE PER EVENTI SISMICI - PALAZZI

MODELLO P - ES

Seconda sezione
(da compilare per il bene individuo o per ogni bene componente)

P_1 - RIFERIMENTO VERTICALE

☐ Bene individuo	■ Bene componente

P_2 - RIFERIMENTO SCHEDA INSEDIAMENTO

N° Scheda	Data 29 09 2016	Rilevatore MAZZONI ALBERTO

P_3 – OGGETTO

Denominazione bene:	CASA PARROCCHIALE DELLA CHIESA S. LORENZO		
Denominazione storica:			
Datazione:	anno 1945	secolo	epoca	Ultima trasformazione
Proprietà:	PARROCCHIA S. MARIA	☎	0733 510009
Utilizzatore:		☎	

P_4 – DESTINAZIONE D'USO ATTUALE

☐ museo ☐ archivio ☐ biblioteca ☐ area archeologica ☐ culto ☐ uffici ☐ struttura ricettiva-albergo

☐ servizi ■ abitazione ☐ altro ☐ non utilizzato

P_5 – CARATTERISTICHE DI FRUIZIONE PREVALENTE

Uso pubblico	SI ☐ NO ☐	Abitazione principale	SI ■ NO ☐

P_6 – POSIZIONE

☐ Isolato	■ Connesso con altri edifici su 1 lati

P_7 – REGOLARITA' E FORMA PLANIMETRICA

	Regolare	Non regolare
Pianta	■	☐
Elevazione	■	☐
Disposizione muri interni	☐	☐
Disposizione aperture	☐	☐
Numero di piani massimo	2	

Forma in pianta	☐ rettangolare	☐ rett allungata	☐ a L
	☐ a C	☐ a corti	☐ altro

☐ porticati ☐ logge ☐ cavedi ☐ atri ☐ scale ☐ atrio

☐ corpi annessi ☐ elementi aggettanti ☐ cortili interni

☐ Discontinuità costruttive e del materiale

P_8 – EIDOTIPO E SUDDIVISIONE IN ELEMENTI

SUDDIVISIONE IN AREE					INDIVIDUAZIONE CORPI SCALA E CORPI ANNESSI	INDIVIDUAZIONE COPERTURE				
					N° totale corpi scala: _|_|_|					
Area	_|	_|	_|	_|	N° totale corpi annessi: _|_|_|					
Sup.[m²]	_|_|_|	_|_|_|	_|_|_|	_|_|_|		Copertura Sup.[m²]	_| _|_|_|	_| _|_|_|	_| _|_|_|	_| _|_|_|
N ° piani	_|_|	_|_|	_|_|	_|_|						

SCHEMATIZZAZIONE DELLA PLANIMETRIA E DELLA SEZIONE

ORIENTAMENTO

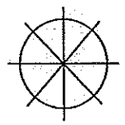

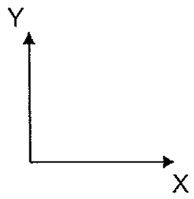

P_9 – PERICOLO ESTERNO

CAUSA POTENZIALE	PERICOLO SU		PROVVEDIMENTI DI P.I. ESEGUITI O SUGGERITI	
	EDIFICIO	VIA D'ACCESSO	DIVIETO DI ACCESSO	TRANSENNE E PROTEZIONE PASSAGGI
Crolli o cadute da altre costruzioni	❑	❑	❑	❑
Rottura di reti di distribuzione	❑	❑	❑	❑

P_{10} – DANNO RILEVATO –

LIVELLO DI DANNO

0 - □□□□□ assenza di danno 1 - ■□□□□ danno lieve 2 - ■■□□□ danno moderato
3 - ■■■□□ danno grave 4 - ■■■■□ danno molto grave 5 - ■■■■■ crollo

PARETI ESTERNE ❑ non rilevabile
entità del danno ■■□□□
superficie interessata ❑ <1/3 ❑ tra 1/3 e 2/3 ❑ >2/3

PORTICATI/LOGGE ❑ non rilevabile
entità del danno □□□□□
superficie interessata ❑ <1/3 ❑ tra 1/3 e 2/3 ❑ >2/3

PARETI INTERNE ❑ non rilevabile
entità del danno ■■□□□
superficie interessata ❑ <1/3 ❑ tra 1/3 e 2/3 ❑ >2/3



SOLAI/VOLTE ❑ non rilevabile
entità del danno □□□□□
superficie interessata ❑ <1/3 ❑ tra 1/3 e 2/3 ❑ >2/3

SCALE ❑ non rilevabile
entità del danno ■□□□□ n. vani scala danneggiati.....
superficie interessata ❑ <1/3 ❑ tra 1/3 e 2/3 ❑ >2/3

COPERTURA ❑ non rilevabile
entità del danno □□□□□
superficie interessata ❑ <1/3 ❑ tra 1/3 e 2/3 ❑ >2/3

ELEMENTI AGGETTANTI/SVETTANTI ❑ non rilevabile
entità del danno □□□□□ n. elementi danneggiati.....

INTERAZIONE CORPI ADIACENTI ❑ non rilevabile
entità del danno ■□□□□
superficie interessata ❑ <1/3 ❑ tra 1/3 e 2/3 ❑ >2/3



CORPI ANNESSI ❑ non rilevabile
entità del danno □□□□□ n. elementi danneggiati.....



SOPRAELEVAZIONI ❑ non rilevabile
entità del danno □□□□□
superficie interessata ❑ <1/3 ❑ tra 1/3 e 2/3 ❑ >2/3



RIBALTAMENTO DEL CANTONALE
entità del danno □□□□□
numero cantonali danneggiati _____

P_{11} – TIPO DI VISITA

Completa ☒	Parziale ☐	Solo dall'esterno ☐	Motivi ostativi .....

P_{12} - PROVVEDIMENTI DI PRONTO INTERVENTO SUGGERITI

	PROVVEDIMENTI	INDICAZIONI QUANTITATIVE
1	Copertura provvisoria e/o Revisione manto di copertura	superficie: ☐ <1/3 ☐ tra 1/3 e 2/3 ☐ >2/3
2	Messa in sicurezza strutture (Puntellamenti/tirantature/cerchiature)	☐ pareti esterne ☐ pareti interne ☐ orizzontamenti/volte ☐ .....
3	Rimozione delle macerie	☐ zona esterna ☐ zona interna
4	Transennamenti/recinzioni/protezioni	numero di lati interessati.....
5	Ripristino smaltimento delle acque meteoriche	superficie di copertura: ☐ <1/3 ☐ tra 1/3 e 2/3 ☐>2/3
6	Catalogazione e smontaggio delle parti pericolanti	numero elementi da smontare.....

P_{13}– RILIEVO DEL DANNO AGLI ELEMENTI NON STRUTTURALI

LIVELLO DI DANNO
0 - □□□□□ assenza di danno 1 - ■□□□□ danno lieve 2 - ■■□□□ danno moderato
3 - ■■■□□ danno grave 4 - ■■■■□ danno molto grave 5 - ■■■■■ crollo

ELEMENTI DANNEGGIATI	Livello di danno	PROVVEDIMENTI DI P.I. SUGGERITI			
		RIMOZIONE	RIPARAZIONE	TRANSENNATURE	ALTRO (SPECIFICARE)
Comignoli	☐☐☐☐☐	☐	☐	☐	☐
Cornicioni	☐☐☐☐☐	☐	☐	☐	☐
Statue o aggetti	☐☐☐☐☐	☐	☐	☐	☐
Rivestimenti o controsoffitti recenti	☐☐☐☐☐	☐	☐	☐	☐
rete idrica , fognaria o termoidraulica	☐☐☐☐☐	☐	☐	☐	☐
rete elettrica o del gas	☐☐☐☐☐	☐	☐	☐	☐
Altro.....	☐☐☐☐☐	☐	☐	☐	☐
Altro.....	☐☐☐☐☐	☐	☐	☐	☐

P_{14} – TIPOLOGIA DEI BENI CULTURALI PRESENTI E PROVVEDIMENTI DI PRONTO INTERVENTO

Tipologia	SI	n.	quantità totale (m^2)	% beni interessati dai P.I.	provvedimenti di P.I. (P/R/F) **
Affreschi	☐	_|_|_|	_|_|_|_|_| m^2	☐ <1/3 ☐ tra 1/3 e 2/3 ☐>2/3	
Mosaici	☐	_|_|_|	_|_|_|_|_| m^2	☐ <1/3 ☐ tra 1/3 e 2/3 ☐>2/3	
Stucchi	☐	_|_|_|	_|_|_|_|_| m^2	☐ <1/3 ☐ tra 1/3 e 2/3 ☐>2/3	
Dipinti mobili su vario supporto	☐	_|_|_|	_|_|_|_|_| m^2	☐ <1/3 ☐ tra 1/3 e 2/3 ☐>2/3	
Arredi (soffitti, amboni, pulpito, stalli, corali)	☐	_|_|_|	_|_|_|_|_| m^2	☐ <1/3 ☐ tra 1/3 e 2/3 ☐>2/3	
Arazzi	☐	_|_|_|	_|_|_|_|_| m^2	☐ <1/3 ☐ tra 1/3 e 2/3 ☐>2/3	
Decorazioni in materiali vari staccate dalla collocazione originaria	☐	_|_|_|	_|_|_|_|_| m^2	☐ <1/3 ☐ tra 1/3 e 2/3 ☐>2/3	
Altari	☐	_|_|_|	_|_|_|_|_| m^2	☐ <1/3 ☐ tra 1/3 e 2/3 ☐>2/3	
Sculture/ rilievi architettonici asportabili	☐	_|_|_|	_|_|_|_|_| m^3	☐ <1/3 ☐ tra 1/3 e 2/3 ☐>2/3	
Reperti archeologici	☐	_|_|_|*	_|_|_|_|_| m^3	☐ <1/3 ☐ tra 1/3 e 2/3 ☐>2/3	
Rilievi architettonici non asportabili	☐	_|_|_|	_|_|_|_|_| m^2	☐ <1/3 ☐ tra 1/3 e 2/3 ☐>2/3	
Libri	☐	_|_|_|	_|_|_|_|_|m	☐ <1/3 ☐ tra 1/3 e 2/3 ☐>2/3	
Stampe	☐	_|_|_|	_|_|_|_|_| m^2	☐ <1/3 ☐ tra 1/3 e 2/3 ☐>2/3	
Documenti di archivio su vari supporti	☐	_|_|_|	_|_|_|_|_|m	☐ <1/3 ☐ tra 1/3 e 2/3 ☐>2/3	
Altri (specificare)	☐	_|_|_|	_|_|_|_|_|	☐ <1/3 ☐ tra 1/3 e 2/3 ☐>2/3	

* nei depositi archeologici il dato si riferisce al numero di cassette contenenti reperti archeologici

** Protezioni o consolidamenti in loco: P - Rimozione/allontanamento: R – Raccolta e protezione dei frammenti: F

P_{15} – DESCRIZIONE DEI DANNI ALL'APPARATO DECORATIVO E ALLE OPERE D'ARTE (EVENTUALE)

$P_{15.1}$ - Descrizione apparato decorativo o opera d'arte

$P_{15.2}$ - Descrizione danno

LIEVI LESIONI A TAGLIA PARETI ESTERNE ATTIGUE ALLA CHIESA LATO SINISTRO DELLA CASA PARROCCHIALE -

P_{16} – NOTE

FOGLIO 28 - PART. N. 130

P_{17} – DOCUMENTAZIONE ALLEGATA SI ☒ NO ☐

DOCUMENTAZIONE FOTOGRAFICA E GRAFICA ORDINANZA N. 65 DEL 16/09/16

P_{18} – SQUADRA CHE HA ESEGUITO IL RILIEVO

SISMA		SQUADRA N.
Componenti della squadra		
Cognome e nome	Qualifica	Ente appartenenza
MAZZONI ALBERTO	ARCH.	SOPRINTENDENZA SABAPMAR
MURDICA FRANCESCO	FUNZ. TEC.	" "
CATALINI DEMETRIO	GEOM.	GORIA FM

Firma [signature] Firma [signature]

Firma [signature]

PIANO TERRA

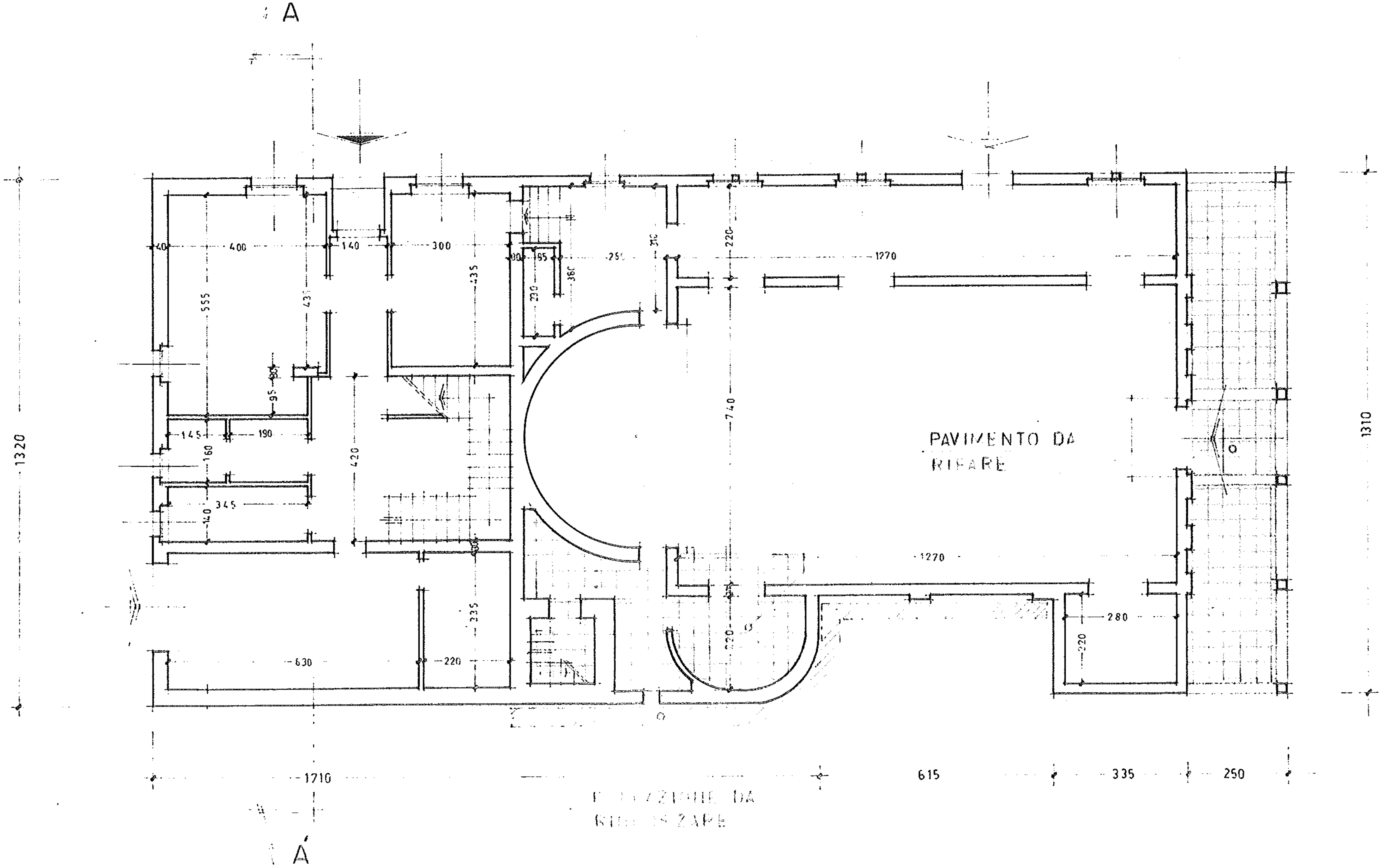

A
A'
PAVIMENTO DA
RIFARE
1320
1310
1710
615
335
250
1270
740
400
300
140
555
435
420
630
220
335
280
345
145
190

PIANO PRIMO

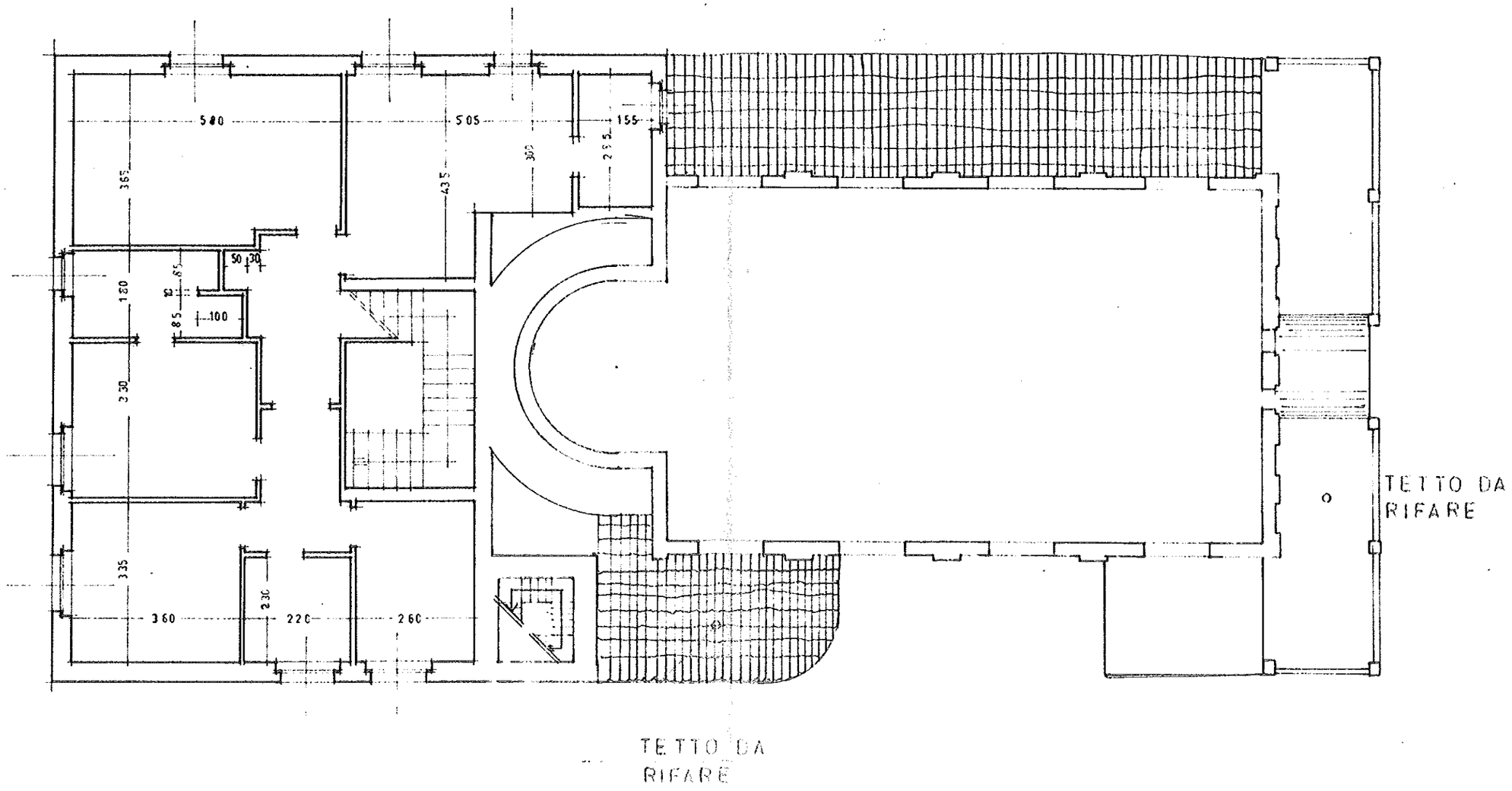
580
505
155
295
300
435
365
50
30
85
10
85
100
180
330
335
360
220
260
230
TETTO DA
RIFARE
TETTO DA
RIFARE

PIANTA COPERTURA

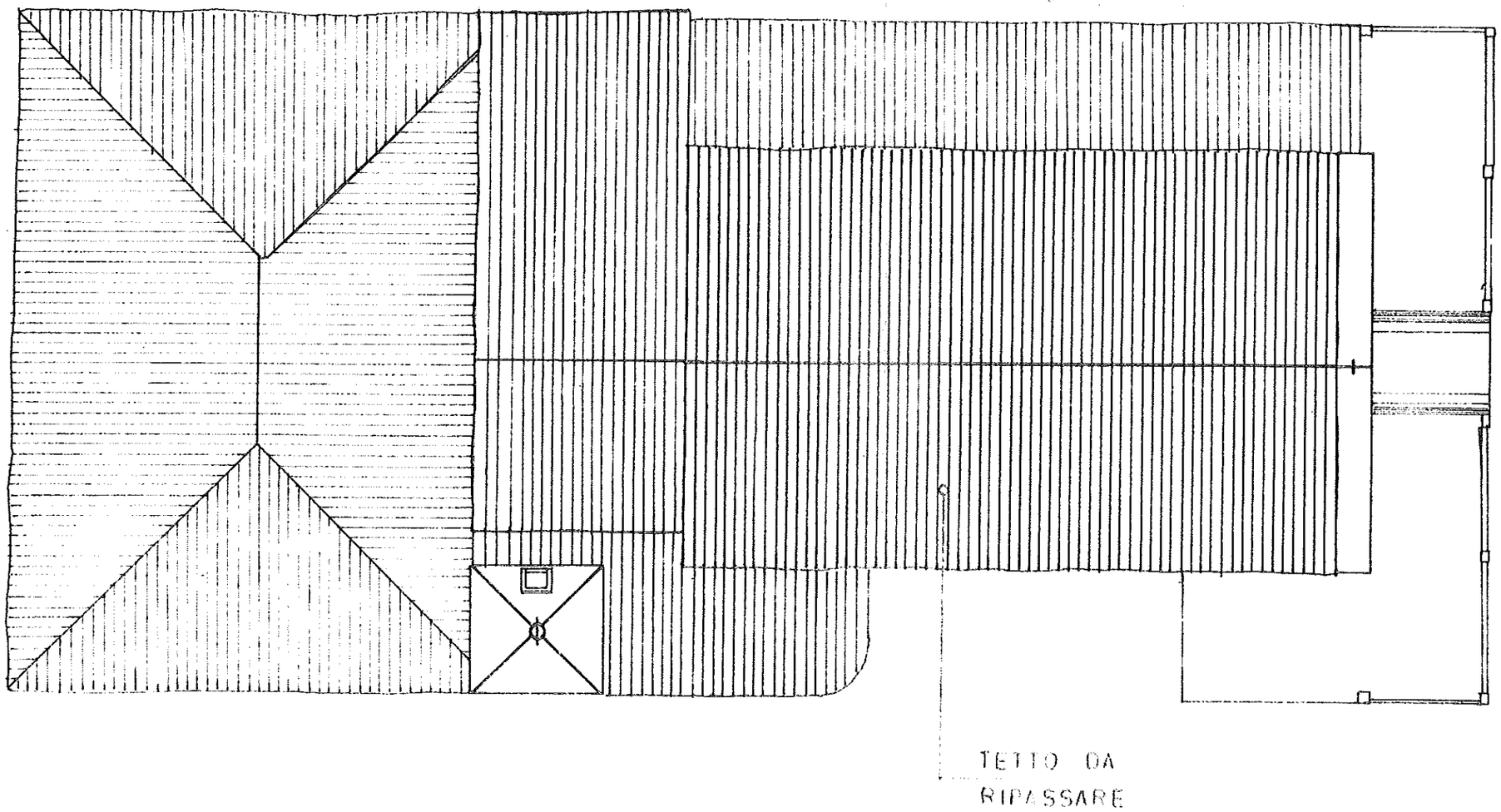

Comune di Loro Piceno
Provincia di Macerata

ORIGINALE

Prot. 7064

ORDINANZA
N. 65 DEL 16-09-2016

Oggetto: EVENTI SISMICI DEL 24/08/2016. ORDINANZA DI INAGIBILITA' EDIFICIO A SEGUITO DI SOPRALLUOGO SPEDITIVO - FOGLIO 28 MAPPALE 130

L'anno duemilasedici addì sedici del mese di settembre,

Il Vice Sindaco

PREMESSO che in data 24.08.2016 si è verificato un grave evento sismico che ha interessato in modo considerevole il territorio Comunale provocando numerosi danni e mettendo in pericolo la pubblica incolumità nonché la sicurezza dei beni pubblici e privati;

CONSIDERATO che è ancora in atto attività sismica con la frequente ripetizione di scosse e che si rende necessario porre in essere, in termini di somma urgenza, ogni azione utile a consentire la tutela degli interessi fondamentali della popolazione ed in particolare all' integrità della vita.

RILEVATO che in conseguenza dell'evento sismico sopra descritto che ha colpito il territorio comunale di Loro Piceno si è determinata una situazione di grave pericolo per la popolazione residente causata dalle lesioni e dal danneggiamento delle strutture e dei fabbricati situati nel territorio con conseguente rischio di distacchi e/o di crolli anche sulle aree pubbliche e private.

VISTA la richiesta di sopralluogo inoltrata a questo Ente da parte del signor PAOLONI QUINTO residente in Borgo San Lorenzo 33 per i danni subiti al fabbricato ad uso abitazione di proprietà PARROCCHIA DI SANTA MARIA;

VISTO l'esito del sopralluogo effettuato dal Responsabile dell'Ufficio Tecnico Comunale sull'edificio sito in Borgo San Lorenzo n. 33 catastalmente individuato al Fg. 28 Mappale n. 130;

VALUTATO che la situazione rilevata può compromettere l'incolumità delle persone ed è quindi indispensabile adottare provvedimenti contingibili ed urgenti al fine di salvaguardare la pubblica e privata incolumità.

PRESO ATTO che nel fabbricato di cui sopra risultano presenti condizioni tali da non consentirne l'uso;

RITENUTO necessario ai fini della tutela della pubblica e privata incolumità inibire l'accesso e qualsiasi utilizzo, anche occasionale, degli edifici che presentano lesioni strutturali, fatta eccezione per i Tecnici e gli Addetti incaricati;

Visti gli articoli 50 e 54 del Decreto Legislativo 18 agosto 2000 n. 267;

DICHIARA

l'inagibilità dell'immobile sito in Loro Piceno (MC) Borgo San Lorenzo 33 catastalmente individuato al Foglio 28 Mappale n. 130 inibendone l'utilizzo per i proprietari, per gli occupanti a qualunque titolo, nonché per chiunque vi possa accedere, sino al perdurare delle condizioni rilevate e comunque fino alla sua messa in sicurezza mediante l'esecuzione di tutte le opere necessarie

ORDINA

1) Al sig. Paoloni Quinto nato a Loro Piceno il 21/01/1934 (cod. fisc. PLN QNT 34A21 E694K), residente a Loro Piceno in Borgo San Lorenzo n. 33, agli interi nuclei familiari, nonché a chiunque altro vi possa accedere fatta eccezione per il personale espressamente autorizzato ad effettuare ulteriori verifiche tecniche, lo sgombero immediato, il divieto di accesso e di utilizzo dell'edificio in questione.

2) al proprietario o comunque ne abbia la disponibilità a qualunque titolo di procedere ad adottare i provvedimenti urgenti compresi l'eventuale delimitazione dell'area al fine di impedire l'accesso a chiunque.

DISPONE

Per gli uffici competenti

- che la presente ordinanza venga affissa sul fabbricato oggetto della presente ordinanza;
- di notificare la presente ordinanza al sig. Paoloni Quinto nato a Loro Piceno il 21/01/1934 (cod. fisc. PLN QNT 34A21 E694K), in qualità di utilizzatore residente, e al sig. Morganti Claudio nato a Loro Piceno il 08/12/1955 (cod. fisc. MRGCLD55T08E694R), in qualità di legale rappresentate della PARROCCHIA DI SANTA MARIA con sede a Loro Piceno (cod. fisc. 83012530438) proprietaria dell'immobile in oggetto.

Di trasmettere la presente ordinanza a:

- Comando Stazione Carabinieri di Loro Piceno, S.O.I. di Macerata, Comando Provinciale dei Vigili del Fuoco, Polizia Municipale del Comune di Loro Piceno ciascuno per le rispettive competenze;
- Che il Comando Polizia Municipale è incaricato rispettivamente della notificazione e della vigilanza sull'esecuzione della presente ordinanza;
- Di pubblicizzare la presente ordinanza mediante affissione nelle forme di legge;

RENDE NOTO Che contro la presente Ordinanza sono ammissibili:

- Ricorso al Prefetto entro 30 gg. Ovvero, ricorso al T.A.R. entro 60 gg, ovvero, ricorso straordinario al Capo dello Stato entro 120 gg. 6 Termini tutti decorrenti dalla data di notificazione o della piena conoscenza del presente provvedimento.

Letto e sottoscritto a norma di legge.

Il Vice Sindaco
LAMBERTUCCI FEDERICA

Reg. notifiche
COMUNE DI LORO PICENO
Provincia di Macerata
REFERTO DI NOTIFICA
Sottoscritto
IL RICEVENTE