

# Ministero dei Beni e delle Attività Culturali e del Turismo

## RILIEVO SPEDITIVO DEL DANNO SUL PATRIMONIO CULTURALE IN CASO DI CALAMITA' NATURALI

### SCHEDA INSEDIAMENTO

10 - UCCR 1518

MODELLO I - EC

Prima sezione  
(da compilare sempre)

I<sub>1</sub>

Data	16 02 2017	N° progressivo	03	N° Scheda	_____
------	------------	----------------	----	-----------	-------

### I<sub>2</sub> - RIFERIMENTO VERTICALE

<input type="checkbox"/> Bene complesso	<input checked="" type="checkbox"/> Bene individuo
Denominazione bene complesso: _____	
Numero schede beni componenti _____	

### I<sub>3</sub> - LOCALIZZAZIONE GEOGRAFICO AMMINISTRATIVA

Regione	MARCHE	Istat	_____	Indirizzo 1 <input type="radio"/> via 2 <input type="radio"/> corso 3 <input type="radio"/> vicolo 4 <input type="radio"/> piazza 5 <input type="radio"/> località	_____	
Provincia	MACERATA	Istat	_____		_____	
Comune	CINGOLI	Istat	0430112		_____	
Località	VILLA MOSCASI				num.civico	163
		N° complesso o aggregato	_____		N° edificio	11

### I<sub>4</sub> - COORDINATE

FUSO (32-33-34)	_____	DATUM	<input type="checkbox"/> ED50 <input type="checkbox"/> WGS84	Nord/Lat	43 35 18 06
				Est/Long	13 14 26 09

### I<sub>5</sub> - DESTINAZIONE D'USO ATTUALE

<input type="checkbox"/> museo	<input type="checkbox"/> archivio	<input type="checkbox"/> biblioteca	<input type="checkbox"/> area archeologica
<input type="checkbox"/> culto	<input checked="" type="checkbox"/> uffici	<input checked="" type="checkbox"/> abitazione	<input checked="" type="checkbox"/> servizi
<input type="checkbox"/> struttura ricettiva-albergo			
<input type="checkbox"/> non utilizzato	<input type="checkbox"/> altro	_____	


### I<sub>6</sub> - CARATTERISTICHE DEL SITO

	SI		SI
In piano	<input checked="" type="checkbox"/>	Avvallamento	<input type="checkbox"/>
Su rilievo / su cresta / su vetta	<input type="checkbox"/>	In prossimità della costa	<input type="checkbox"/>
Su riporto	<input type="checkbox"/>	Scavato nel banco	<input type="checkbox"/>
In pendio / su versante	<input type="checkbox"/>	Ipogeo	<input type="checkbox"/>

### I<sub>7</sub> - INFRASTRUTTURE

	SI	NO		SI	NO
Accesso pedonale	<input checked="" type="checkbox"/>	<input type="checkbox"/>	Rete viaria idonea in relazione al rischio	<input checked="" type="checkbox"/>	<input type="checkbox"/>
Accesso carrabile	<input checked="" type="checkbox"/>	<input type="checkbox"/>	Parcheggio nelle vicinanze	<input checked="" type="checkbox"/>	<input type="checkbox"/>
Accesso con mezzi pesanti	<input checked="" type="checkbox"/>	<input type="checkbox"/>	Spazi aperti a disposizione	<input checked="" type="checkbox"/>	<input type="checkbox"/>
Accesso con altezza inferiore a 4 metri	<input type="checkbox"/>	<input checked="" type="checkbox"/>	Altro	<input type="checkbox"/>	







# Ministero dei Beni e delle Attività Culturali e del Turismo

## RILIEVO SPEDITIVO DEL DANNO SUL PATRIMONIO CULTURALE IN CASO DI CALAMITA' NATURALI

### SCHEDA PER IL RILIEVO SPEDITIVO DEL DANNO SUL PATRIMONIO CULTURALE PER EVENTI SISMICI - PALAZZI

10-uccr 1518

MODELLO P - ES

Seconda sezione  
(da compilare per il bene individuo o per ogni bene componente)

#### P<sub>1</sub> - RIFERIMENTO VERTICALE

Bene individuo  Bene componente

#### P<sub>2</sub> - RIFERIMENTO SCHEDA INSEDIAMENTO

N° Scheda \_\_\_\_\_ Data 16 02 2017 Rilevatore ALTA ALIESSA MB. PD

#### P<sub>3</sub> - OGGETTO

Denominazione bene: CASA CANONICA DELLA CHIESA DI S. NICOLA' DI GARI  
 Denominazione storica: CASA CANONICA DELLA CHIESA DI S. NICOLA' DI GARI  
 Datazione: anno \_\_\_\_\_ secolo XIX epoca \_\_\_\_\_ Ultima trasformazione \_\_\_\_\_  
 Proprietà: DIOCESI DI MACERATA ☎ 3381713619  
 Utilizzatore: DIOCESI DI MACERATA ☎ \_\_\_\_\_  
DON PATRIZIO SANTINI

#### P<sub>4</sub> - DESTINAZIONE D'USO ATTUALE

museo  archivio  biblioteca  area archeologica  culto  uffici  struttura ricettiva-albergo  
 servizi  abitazione  altro \_\_\_\_\_  non utilizzato

#### P<sub>5</sub> - CARATTERISTICHE DI FRUIZIONE PREVALENTE

Uso pubblico \_\_\_\_\_ SI  NO  Abitazione principale \_\_\_\_\_ SI  NO

#### P<sub>6</sub> - POSIZIONE


Isolato  Connesso con altri edifici su 2 lati

#### P<sub>7</sub> - REGOLARITA' E FORMA PLANIMETRICA

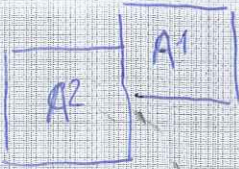
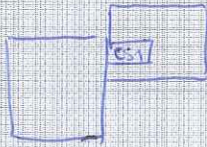
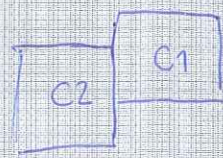
	Regolare	Non regolare
Pianta	<input checked="" type="checkbox"/>	<input type="checkbox"/>
Elevazione	<input checked="" type="checkbox"/>	<input type="checkbox"/>
Disposizione muri interni	<input checked="" type="checkbox"/>	<input type="checkbox"/>
Disposizione aperture	<input checked="" type="checkbox"/>	<input type="checkbox"/>
Numero di piani massimo	<u>2</u>	

Forma in pianta	<input checked="" type="checkbox"/> rettangolare	<input type="checkbox"/> rett allungata	<input type="checkbox"/> a L
	<input type="checkbox"/> a C	<input type="checkbox"/> a corti	<input type="checkbox"/> altro
<input type="checkbox"/> porticati <input type="checkbox"/> logge <input type="checkbox"/> cavedi <input type="checkbox"/> atri <input checked="" type="checkbox"/> scale <input type="checkbox"/> atrio <input type="checkbox"/> corpi annessi <input type="checkbox"/> elementi aggettanti <input type="checkbox"/> cortili interni			
<input type="checkbox"/> Discontinuità costruttive e del materiale			

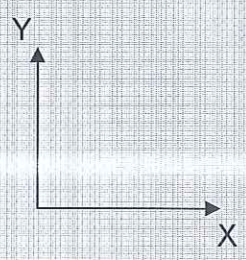
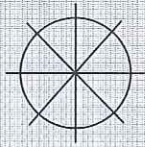


**P<sub>8</sub> - EIDOTIPO E SUDDIVISIONE IN ELEMENTI**

SUDDIVISIONE IN AREE					INDIVIDUAZIONE CORPI SCALA E CORPI ANNESSI		INDIVIDUAZIONE COPERTURE			
										
Area	<u>1</u>	<u>2</u>			N° totale corpi scala: <u>1</u>		N° totale corpi annessi: <u>1</u>			
Sup. [m <sup>2</sup> ]	<u>110</u>	<u>160</u>					Copertura			
N	<u>2</u>	<u>1</u>					Sup. [m <sup>2</sup> ]			
° piani		<u>P1</u>					<u>120</u> <u>170</u> <u>  </u> <u>  </u>			

**SCHEMATIZZAZIONE DELLA PLANIMETRIA E DELLA SEZIONE**

**ORIENTAMENTO**



## P<sub>9</sub> - PERICOLO ESTERNO

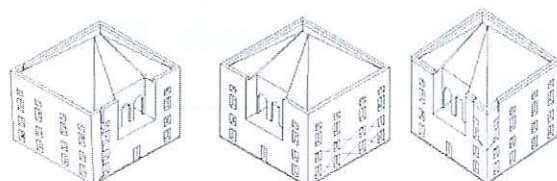

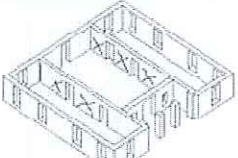

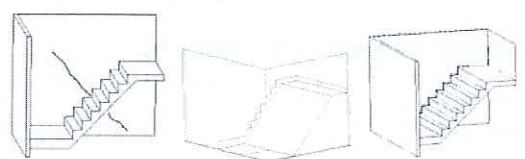

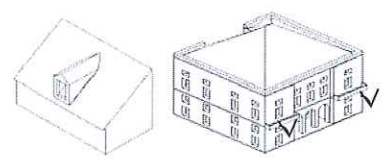
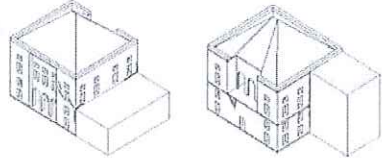
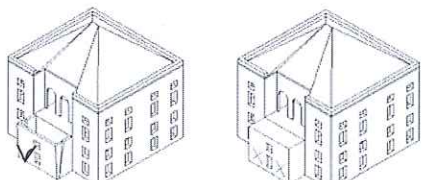
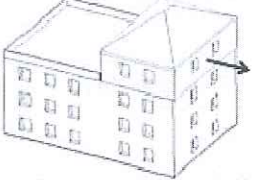

CAUSA POTENZIALE	PERICOLO SU	
	EDIFICIO	VIA D'ACCESSO
Crolli o cadute da altre costruzioni	<input type="checkbox"/>	<input type="checkbox"/>
Rottura di reti di distribuzione	<input type="checkbox"/>	<input type="checkbox"/>

PROVEDIMENTI DI P.I. ESEGUITI O SUGGERITI	
DIVIETO DI ACCESSO	TRANSENNE E PROTEZIONE PASSAGGI
<input type="checkbox"/>	<input type="checkbox"/>
<input type="checkbox"/>	<input type="checkbox"/>

## P<sub>10</sub> - DANNO RILEVATO -

### LIVELLO DI DANNO

0 - □□□□ assenza di danno    1 - ■□□□ danno lieve    2 - ■■□□ danno moderato  
 3 - ■■■□□ danno grave    4 - ■■■■□□ danno molto grave    5 - ■■■■■■ crollo

<p><b>PARETI ESTERNE</b> <input type="checkbox"/> non rilevabile</p> <p>entità del danno ■□□□□</p> <p>superficie interessata ■ &lt;1/3   □ tra 1/3 e 2/3   □ &gt;2/3</p> 	<p><b>PORTICATI/LOGGE</b> <input type="checkbox"/> non rilevabile</p> <p>entità del danno □□□□□</p> <p>superficie interessata □ &lt;1/3   □ tra 1/3 e 2/3   □ &gt;2/3</p> 
<p><b>PARETI INTERNE</b> <input type="checkbox"/> non rilevabile</p> <p>entità del danno □□□□□</p> <p>superficie interessata □ &lt;1/3   □ tra 1/3 e 2/3   □ &gt;2/3</p> 	<p><b>SOLAI/VOLTE</b> <input type="checkbox"/> non rilevabile</p> <p>entità del danno □□□□□</p> <p>superficie interessata □ &lt;1/3   □ tra 1/3 e 2/3   □ &gt;2/3</p> 
<p><b>SCALE</b> <input type="checkbox"/> non rilevabile</p> <p>entità del danno □□□□□ n. vani scala danneggiati.....</p> <p>superficie interessata □ &lt;1/3   □ tra 1/3 e 2/3   □ &gt;2/3</p> 	<p><b>COPERTURA</b> <input type="checkbox"/> non rilevabile</p> <p>entità del danno □□□□□</p> <p>superficie interessata □ &lt;1/3   □ tra 1/3 e 2/3   □ &gt;2/3</p> 
<p><b>ELEMENTI AGGETTANTI/SVETTANTI</b> <input type="checkbox"/> non rilevabile</p> <p>entità del danno □□□□□ n. elementi danneggiati.....</p> 	<p><b>INTERAZIONE CORPI ADIACENTI</b> <input type="checkbox"/> non rilevabile</p> <p>entità del danno □□□□□</p> <p>superficie interessata □ &lt;1/3   □ tra 1/3 e 2/3   □ &gt;2/3</p> 
<p><b>CORPI ANNESSI</b> <input type="checkbox"/> non rilevabile</p> <p>entità del danno □□□□□ n. elementi danneggiati.....</p> 	<p><b>SOPRAELEVAZIONI</b> <input type="checkbox"/> non rilevabile</p> <p>entità del danno □□□□□</p> <p>superficie interessata □ &lt;1/3   □ tra 1/3 e 2/3   □ &gt;2/3</p> 
<p><b>RIBALTAMENTO DEL CANTONALE</b></p> <p>entità del danno □□□□□</p> <p>numero cantonali danneggiati _____</p> 	

**P<sub>11</sub> – TIPO DI VISITA**

Completa  Parziale  Solo dall'esterno  Motivi ostativi .....

**P<sub>12</sub> - PROVVEDIMENTI DI PRONTO INTERVENTO SUGGERITI**

	PROVVEDIMENTI	INDICAZIONI QUANTITATIVE
1	Copertura provvisoria e/o Revisione manto di copertura	superficie: <input type="checkbox"/> <1/3 <input type="checkbox"/> tra 1/3 e 2/3 <input type="checkbox"/> >2/3
2	Messa in sicurezza strutture (Puntellamenti/tirantature/cerchiature)	<input type="checkbox"/> pareti esterne <input type="checkbox"/> pareti interne <input type="checkbox"/> orizzontamenti/volte <input type="checkbox"/> .....
3	Rimozione delle macerie	<input type="checkbox"/> zona esterna <input type="checkbox"/> zona interna
4	Transennamenti/recinzioni/protezioni	numero di lati interessati.....
5	Ripristino smaltimento delle acque meteoriche	superficie di copertura: <input type="checkbox"/> <1/3 <input type="checkbox"/> tra 1/3 e 2/3 <input type="checkbox"/> >2/3
6	Catalogazione e smontaggio delle parti pericolanti	numero elementi da smontare.....

**P<sub>13</sub>– RILIEVO DEL DANNO AGLI ELEMENTI NON STRUTTURALI**

**LIVELLO DI DANNO**

0 - □□□□□ assenza di danno    1 - ■□□□□ danno lieve    2 - ■■□□□ danno moderato  
3 - ■■■□□ danno grave    4 - ■■■■□□ danno molto grave    5 - ■■■■■ crollo

ELEMENTI DANNEGGIATI	Livello di danno	PROVVEDIMENTI DI P.I. SUGGERITI			
		RIMOZIONE	RIPARAZIONE	TRANSENNATURE	ALTRO ( SPECIFICARE)
Comignoli	□ □ □ □ □	<input type="checkbox"/>	<input type="checkbox"/>	<input type="checkbox"/>	<input type="checkbox"/>
Cornicioni	□ □ □ □ □	<input type="checkbox"/>	<input type="checkbox"/>	<input type="checkbox"/>	<input type="checkbox"/>
Statue o oggetti	□ □ □ □ □	<input type="checkbox"/>	<input type="checkbox"/>	<input type="checkbox"/>	<input type="checkbox"/>
Rivestimenti o controsoffitti recenti	□ □ □ □ □	<input type="checkbox"/>	<input type="checkbox"/>	<input type="checkbox"/>	<input type="checkbox"/>
rete idrica , fognaria o termoidraulica	□ □ □ □ □	<input type="checkbox"/>	<input type="checkbox"/>	<input type="checkbox"/>	<input type="checkbox"/>
rete elettrica o del gas	□ □ □ □ □	<input type="checkbox"/>	<input type="checkbox"/>	<input type="checkbox"/>	<input type="checkbox"/>
Altro.....	□ □ □ □ □	<input type="checkbox"/>	<input type="checkbox"/>	<input type="checkbox"/>	<input type="checkbox"/>
Altro.....	□ □ □ □ □	<input type="checkbox"/>	<input type="checkbox"/>	<input type="checkbox"/>	<input type="checkbox"/>

**P<sub>14</sub> – TIPOLOGIA DEI BENI CULTURALI PRESENTI E PROVVEDIMENTI DI PRONTO INTERVENTO**

Tipologia	SI	n.	quantità totale (m <sup>2</sup> )	% beni interessati dai P.I.	provvedimenti di P.I. (P/R/F) **
Affreschi	<input type="checkbox"/>		m <sup>2</sup>	<input type="checkbox"/> <1/3 <input type="checkbox"/> tra 1/3 e 2/3 <input type="checkbox"/> >2/3	
Mosaici	<input type="checkbox"/>		m <sup>2</sup>	<input type="checkbox"/> <1/3 <input type="checkbox"/> tra 1/3 e 2/3 <input type="checkbox"/> >2/3	
Stucchi	<input type="checkbox"/>		m <sup>2</sup>	<input type="checkbox"/> <1/3 <input type="checkbox"/> tra 1/3 e 2/3 <input type="checkbox"/> >2/3	
Dipinti mobili su vario supporto	<input checked="" type="checkbox"/>	7	20 m <sup>2</sup>	<input type="checkbox"/> <1/3 <input type="checkbox"/> tra 1/3 e 2/3 <input type="checkbox"/> >2/3	
Arredi (soffitti, amboni, pulpito, stalli, corali)	<input type="checkbox"/>		m <sup>2</sup>	<input type="checkbox"/> <1/3 <input type="checkbox"/> tra 1/3 e 2/3 <input type="checkbox"/> >2/3	
Arazzi	<input type="checkbox"/>		m <sup>2</sup>	<input type="checkbox"/> <1/3 <input type="checkbox"/> tra 1/3 e 2/3 <input type="checkbox"/> >2/3	
Decorazioni in materiali vari staccate dalla collocazione originaria	<input type="checkbox"/>		m <sup>2</sup>	<input type="checkbox"/> <1/3 <input type="checkbox"/> tra 1/3 e 2/3 <input type="checkbox"/> >2/3	
Altari	<input type="checkbox"/>		m <sup>2</sup>	<input type="checkbox"/> <1/3 <input type="checkbox"/> tra 1/3 e 2/3 <input type="checkbox"/> >2/3	
Sculture/ rilievi architettonici asportabili	<input type="checkbox"/>		m <sup>3</sup>	<input type="checkbox"/> <1/3 <input type="checkbox"/> tra 1/3 e 2/3 <input type="checkbox"/> >2/3	
Reperti archeologici	<input type="checkbox"/>	<sup>1</sup>	m <sup>3</sup>	<input type="checkbox"/> <1/3 <input type="checkbox"/> tra 1/3 e 2/3 <input type="checkbox"/> >2/3	
Rilievi architettonici non asportabili	<input type="checkbox"/>		m <sup>2</sup>	<input type="checkbox"/> <1/3 <input type="checkbox"/> tra 1/3 e 2/3 <input type="checkbox"/> >2/3	
Libri	<input type="checkbox"/>		m	<input type="checkbox"/> <1/3 <input type="checkbox"/> tra 1/3 e 2/3 <input type="checkbox"/> >2/3	
Stampe	<input type="checkbox"/>		m <sup>2</sup>	<input type="checkbox"/> <1/3 <input type="checkbox"/> tra 1/3 e 2/3 <input type="checkbox"/> >2/3	
Documenti di archivio su vari supporti	<input type="checkbox"/>		m	<input type="checkbox"/> <1/3 <input type="checkbox"/> tra 1/3 e 2/3 <input type="checkbox"/> >2/3	
Altri (specificare) RELIQUIARIO	<input checked="" type="checkbox"/>	1	2 m <sup>2</sup>	<input type="checkbox"/> <1/3 <input type="checkbox"/> tra 1/3 e 2/3 <input type="checkbox"/> >2/3	

\* nei depositi archeologici il dato si riferisce al numero di cassette contenenti reperti archeologici

\*\* Protezioni o consolidamenti in loco: P - Rimozione/allontanamento: R - Raccolta e protezione dei frammenti: F

**P<sub>15</sub> - DESCRIZIONE DEI DANNI ALL'APPARATO DECORATIVO E ALLE OPERE D'ARTE (EVENTUALE)**

**P<sub>15.1</sub>** - Descrizione apparato decorativo o opera d'arte

.....  
 .....  
 .....

**P<sub>15.2</sub>** - Descrizione danno

.....  
 .....  
 .....

**P<sub>16</sub> - NOTE**

I dipinti mobili e il zefirionio si trovano nel sottotetto,  
 eccostati senza protezioni.  
 Viene riferita la loro provenienza dalla Chiesa di S. Maria  
 in Candelora, in frazione villa Toscosi.

.....  
 .....

**P<sub>17</sub> - DOCUMENTAZIONE ALLEGATA**

SI  NO

.....  
 .....  
 .....  
 .....  
 .....

**P<sub>18</sub> - SQUADRA CHE HA ESEGUITO IL RILIEVO**

SISMA	MAR		SQUADRA N. 02
Componenti della squadra			
Cognome e nome	Qualifica	Ente appartenenza	
ASTA ALESSANDRO	ARCHEO	MIBACT	
CEADIN ANTONELLA	A.T.	MIBACT	
VOLPE MARCO	ING.	REVIS-UMPS	
STIEVANO LINDA	ING.	REVIS-UMPS	

Firma Udo Suardi

Firma Marco Volpe