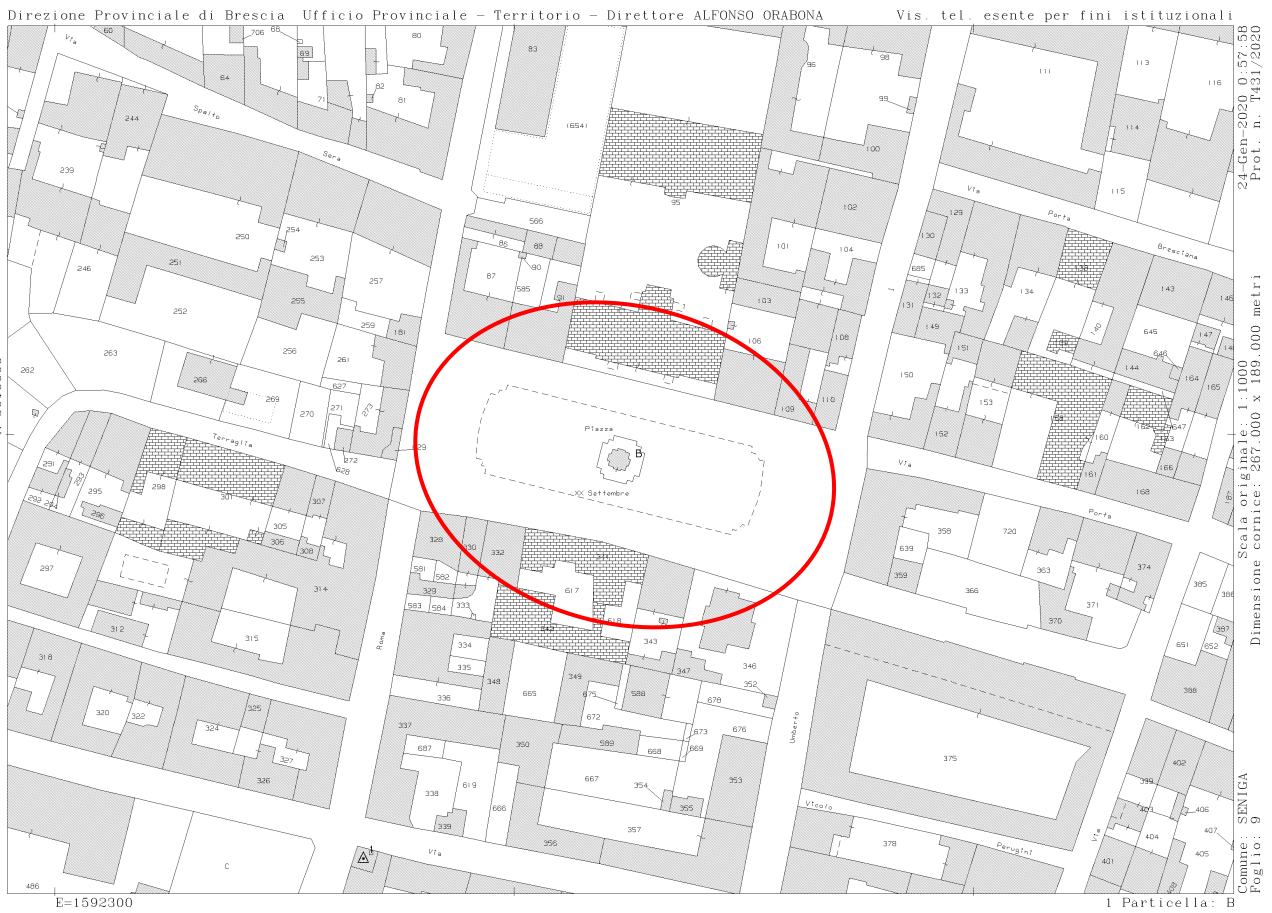


Parco della Rimembranza di Seniga (Brescia)

DOCUMENTAZIONE FOTOGRAFICA INTEGRATIVA

INQUADRAMENTO SU MAPPA



PLANIMETRIA CON INDIVIDUAZIONE DEI PUNTI DI RIPRESA FOTOGRAFICA

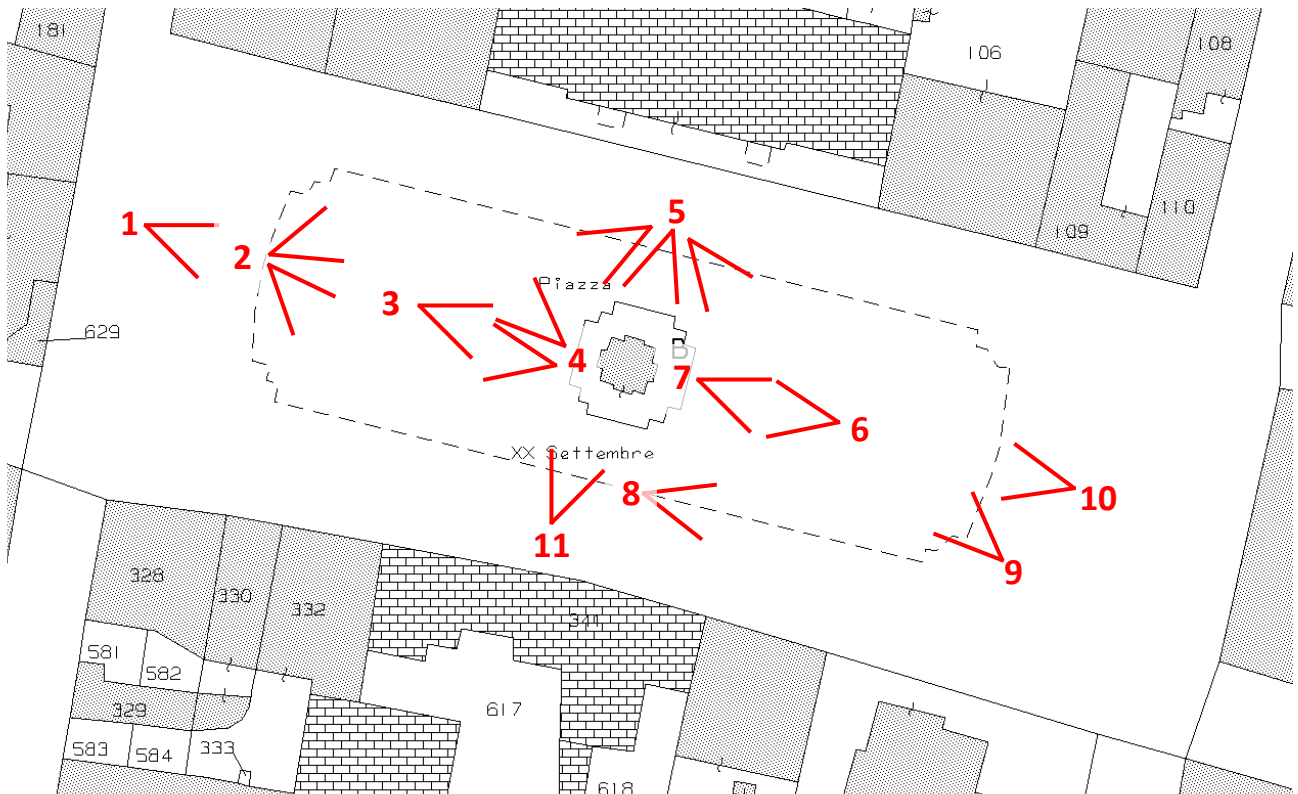




Figura 1: Parco della Rimembranza di Seniga (BS), ingresso sul lato ovest. Autore dello scatto: Signorini, Lia. Data: 18/08/2020.





Figura 2. Parco della Rimembranza di Seniga (BS), visto dall'ingresso sul lato ovest. Autore: Signorini, Lia. Data: 18/08/2020.





Figura 3. Parco della Rimembranza di Seniga (BS), monumento ai caduti, lato ovest. Autore: Signorini, Lia. Data: 18/08/2020.

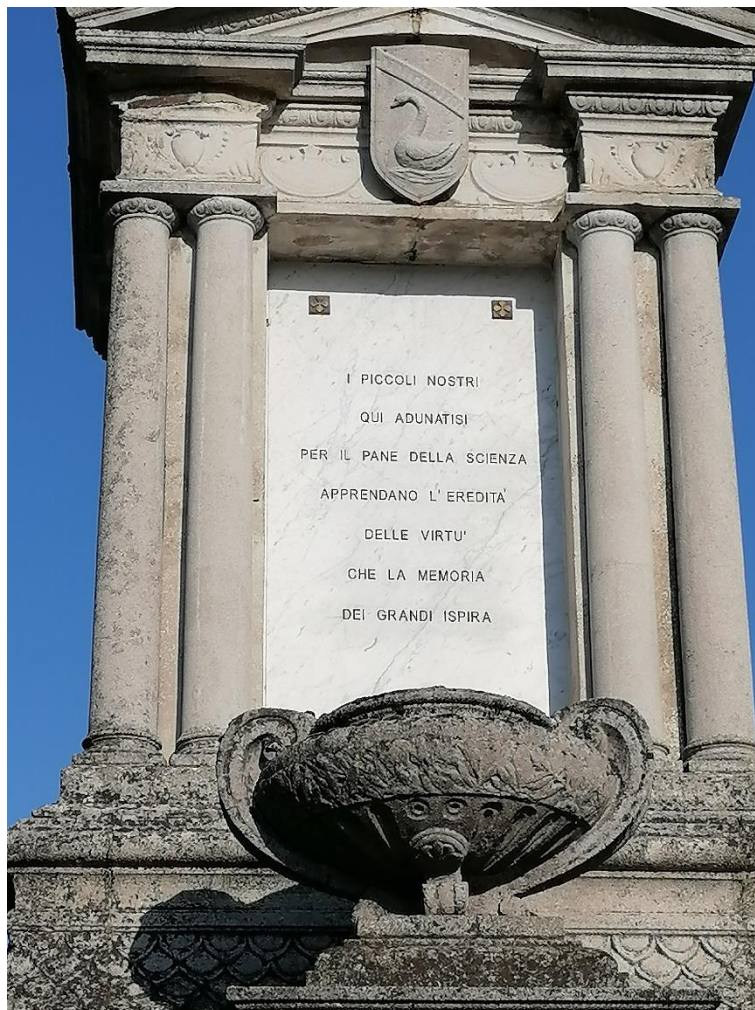




Figura 4. Parco della Rimembranza di Seniga (BS), vista dal monumento verso l'ingresso ovest. Autore: Signorini, Lia. Data: 18/08/2020.





Figura 5. Parco della Rimembranza di Seniga (BS) e monumento, visti dall'ingresso sul lato nord. Autore: Signorini, Lia. Data: 18/08/2020.





Figura 6. Parco della Rimembranza di Seniga (BS) e monumento, lato est. Autore: Signorini, Lia. Data: 18/08/2020.





Figura 7. Parco della Rimembranza di Seniga (BS), vista dal monumento verso l'ingresso sul lato est. Autore: Signorini, Lia. Data: 18/08/2020.



Figura 8. Parco della Rimembranza di Seniga (BS), vista dall'ingresso sud verso l'ingresso est. Autore: Signorini, Lia. Data: 18/08/2020.



Figura 9. Parco della Rimembranza di Seniga (BS), vista dall'ingresso est. Autore: Signorini, Lia. Data: 18/08/2020.



Figura 10. Parco della Rimembranza di Seniga (BS), vista dall'ingresso est verso il monumento. Autore: Signorini, Lia. Data: 18/08/2020.



Figura 11. Parco della Rimembranza di Seniga (BS) e monumento, lato sud. Autore: Signorini, Lia. Data: 18/08/2020.

