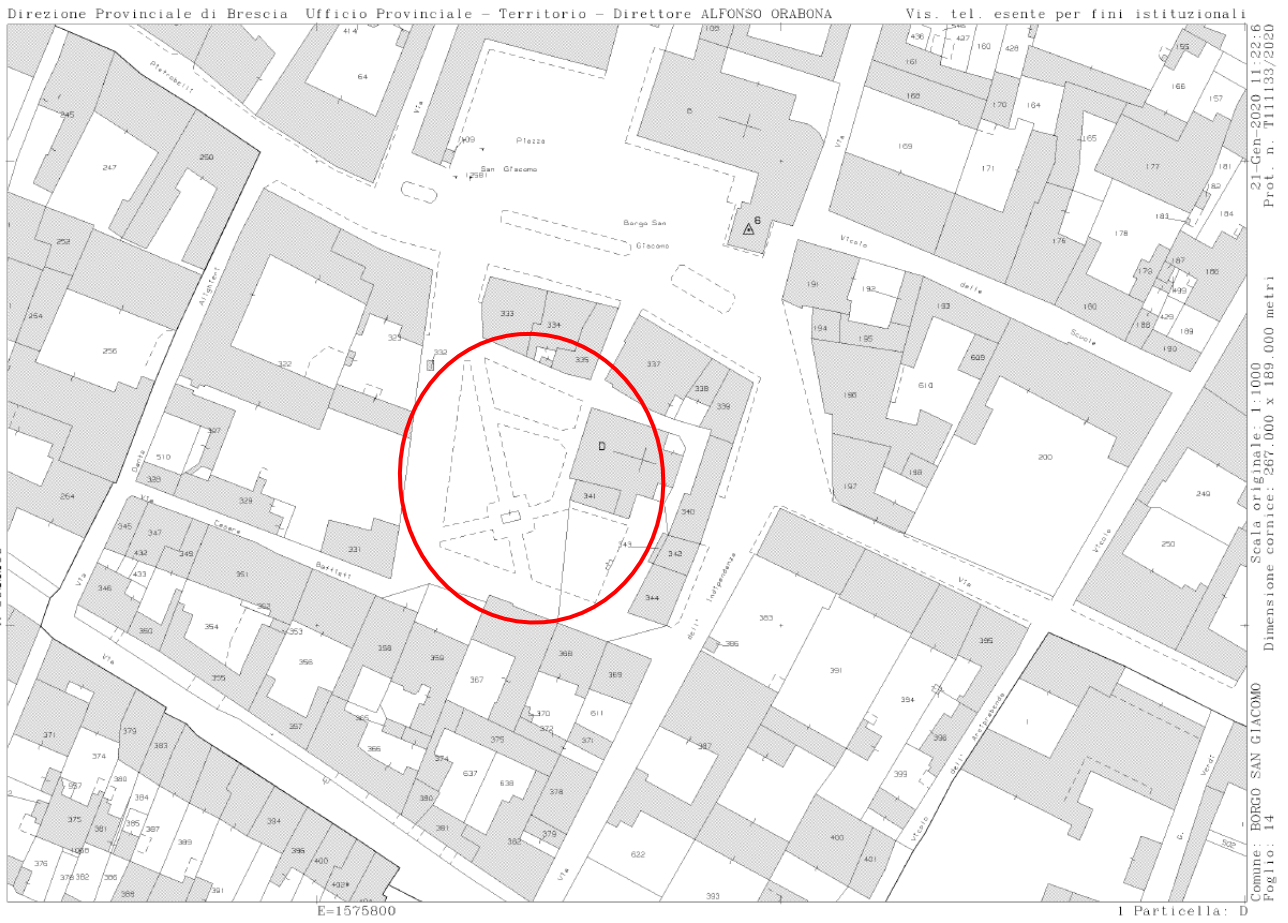


Parco della Rimembranza di Borgo San Giacomo (Brescia)

DOCUMENTAZIONE FOTOGRAFICA INTEGRATIVA

INQUADRAMENTO SU ESTRATTO DI MAPPA



PLANIMETRIA CON INDIVIDUAZIONE DEI PUNTI DI RIPRESA FOTOGRAFICA

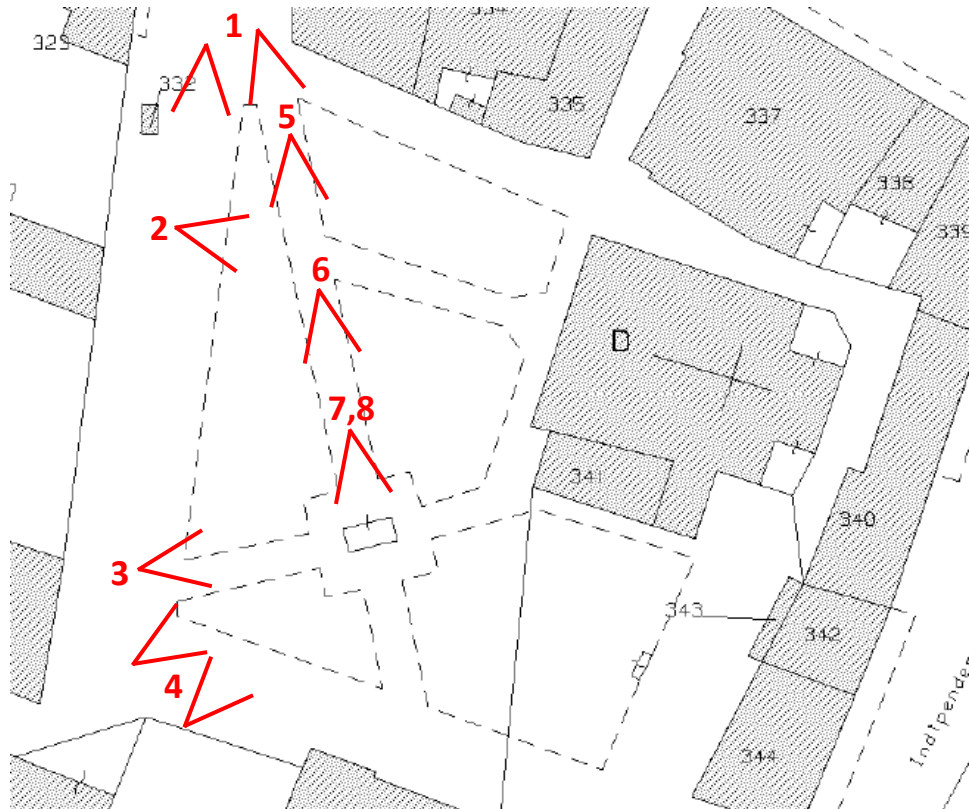





Figura 1: Parco della Rimembranza di Borgo San Giacomo (Brescia). A destra il viale di tigli. Autore dello scatto: Braga, Antonio. Data dello scatto: 06/08/2020.



Figura 2: Parco della Rimembranza con, sullo sfondo, la chiesa dell'Immacolata Concezione. Autore dello scatto: Braga, Antonio. Data dello scatto: 06/08/2020.



Figura 3: Parco della Rimembranza e Monumento ai caduti. Autore dello scatto: Braga, Antonio. Data dello scatto: 06/08/2020.



*Figura 4: Parco della Rimembranza con il Monumento ai caduti e, sullo sfondo, la chiesa. Autore dello scatto: Braga, Antonio.
Data dello scatto: 06/08/2020.*



Figura 5: Viale di accesso al Monumento ai caduti. Autore dello scatto: Braga, Antonio. Data dello scatto: 06/08/2020.



Figura 6: Viale di accesso al Monumento ai caduti. Autore dello scatto: Braga, Antonio. Data dello scatto: 06/08/2020



Figura 7: Monumento ai caduti. Autore dello scatto: Braga, Antonio. Data dello scatto: 06/08/2020



Figura 8: Monumento ai Caduti. Autore dello scatto: Braga, Antonio. Data dello scatto: 06/08/2020



Figura 9: Monumento ai Caduti. Particolare delle iscrizioni. Autore dello scatto: Braga, Antonio. Data dello scatto: 06/08/2020