

N. CATALOGO GENERALE		N. CATALOGO INTERNAZIONALE		MINISTERO PER I BENI CULTURALI E AMBIENTALI UFFICIO CENTRALE PER I BENI A.A.A.S. - I.C.C.D.		REGIONE		N.	
CI	08/00161914	ITA:		SOPRINTENDENZA PER I B.A.A. DI RAVENNA FERRARA FORLI'		42	EMILIA ROMAGNA	1	
PROVINCIA E COMUNE: FO-MELDOLA LUOGO: strada vicinale della Collina OGGETTO: (COMPLESSO ARCHITETTONICO DEL CROCIFISSO DI SCARDAVILLA) CATASTO: F°1(19);part.25,27 CRONOLOGIA: XVIII AUTORE: ? DEST. ORIGINARIA: Chiesa ed Eremo USO ATTUALE: nessuna e abitazioni PROPRIETÀ: VINCOLI LEGGI DI TUTELA: P.R.G. E ALTRI:						DESCRIZIONE: Il complesso sorge in aperta campagna, un tempo era circondato da boschi, (1) due edifici che lo compongono sono separati fra loro ma hanno caratteristiche formali simili; la loro volumetria è articolata, dalla quale fa spicco il campanile della chiesa. all'interno degli edifici non si conservano beni culturali mobili degni di nota.			
PIANTA:									
NUMERO DEI PIANI:									
COPERTURE:									
VOLTE o SOLAI:									
SCALE:									
TECNICHE COSTRUTTIVE:									
PAVIMENTI:									
DECORAZIONI ESTERNE:									
DECORAZIONI INTERNE:									
ARREDAMENTI:									
STRUTTURE SOTTERRANEE: 1 p.s. parz.: cunicolo sotterraneo che probabilmente univa la chiesa con l'eremo									

(4605530) Roma, 1984 - I.P.Z.S. - S.

VICENDE COSTRUTTIVE - NOTIZIE STORICO - CRITICHE:

SISTEMA URBANO:

RAPPORTI AMBIENTALI:

ISCRIZIONI - LAPIDI - STEMMI - GRAFFITI:

BIBLIOGRAFIA:

- 1) A.PASINI, Santa Maria di Scardavilla, in "La Madonna del Fuoco", vol.IV,pp.103-104
- 2) P.MASTRI, L'eremo di Santa Maria di Scardavilla, in "il Palustro", vol.I, 1911, n.6 pp.53-54
- 3) N.G. , I restauri di scardavilla e una ignota Madonna Quattrocentesca, in "Il Trebbo", 1942-43, p.105
- 4) E.CASADEI, La città di Forlì e i suoi dintorni, Forlì 1929, PP579-580
- 5) P.ZANGHERI, La provincia di Forlì e i suoi aspetti naturali, Forlì, 1961, pp.232-169
- 6) MCAMINITI, La riviera adriatica di Romagna e la provincia di Forlì, Novara, 1966
- 7) U.FOSCHI, Antiche ville della provincia di Forlì, Bologna, 1978

STATO DI CONSERVAZIONE	DATA DI RILEVAMENTO						DATA DI RILEVAMENTO						DATA DI RILEVAMENTO					
	O	B	M	C	P	R	O	B	M	C	P	R	O	B	M	C	P	R
STRUTTURE SOTTERRANEE																		
STRUTTURE MURARIE																		
COPERTURE																		
SOLAI																		
VOLTE E SOFFITTI																		
PAVIMENTI																		
DECORAZIONI																		
PARAMENTI																		
INTONACI INT.																		
INFISSI																		

OSSERVAZIONI:

FOTOGRAFIE:

DISEGNI E RILIEVI:

MAPPE:

DOCUMENTI VARI:

RELAZIONI TECNICHE:

RIFERIMENTI ALTRE SCHEDE (CSU; MA; RA; OA; SM; D;.....):

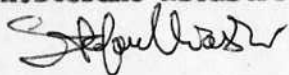
FOTOGRAFIE:

MAPPE - RILIEVI - STAMPE:

ARCHIVI:

COMPILATORE DELLA SCHEDA:

arch. Stefano Nicastri



VISTO DEL SOPRINTENDENTE:


(Arch. Francesco Zurli)

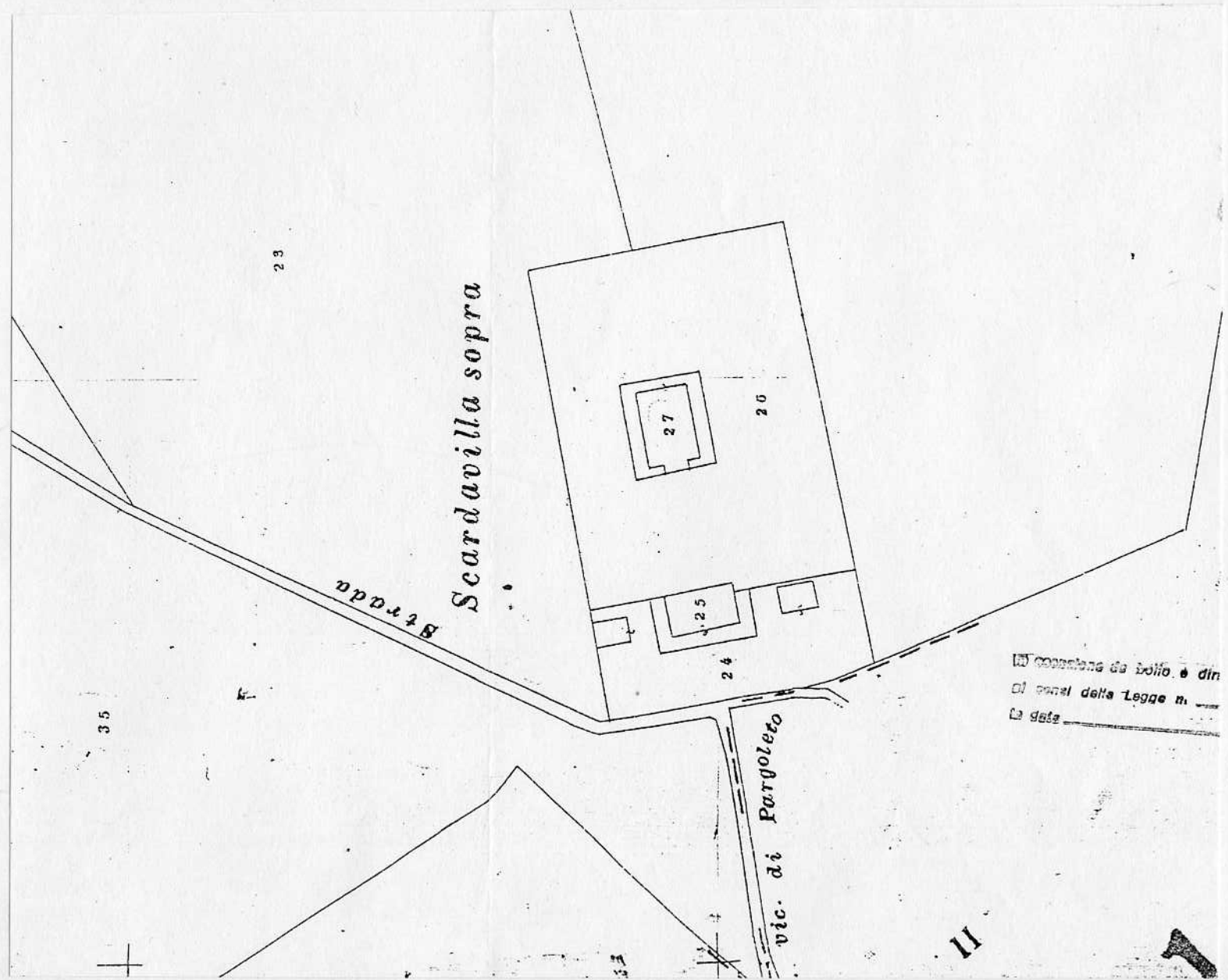


REVISIONI:

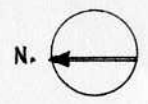
DATA:

19/10/1989


A	N. CATALOGO GENERALE 08/00161914	N.CATALOGO INTERNAZIONALE ITA:	 MINISTERO PER I BENI CULTURALI E AMBIENTALI DIREZ. GEN. DELLE ANTICHITA' E BELLE ARTI SOPRINTENDENZA PER I B.A.A. DI RAVENNA FERRARA FORLI'	REGIONE EMILIA ROMAGNA	N 1
ALLEGATO N. 1		(COMPLESSO ARCHITETTONICO DEL CROCIFISSO DI SCARDAVILLA)		FO-Meldola	

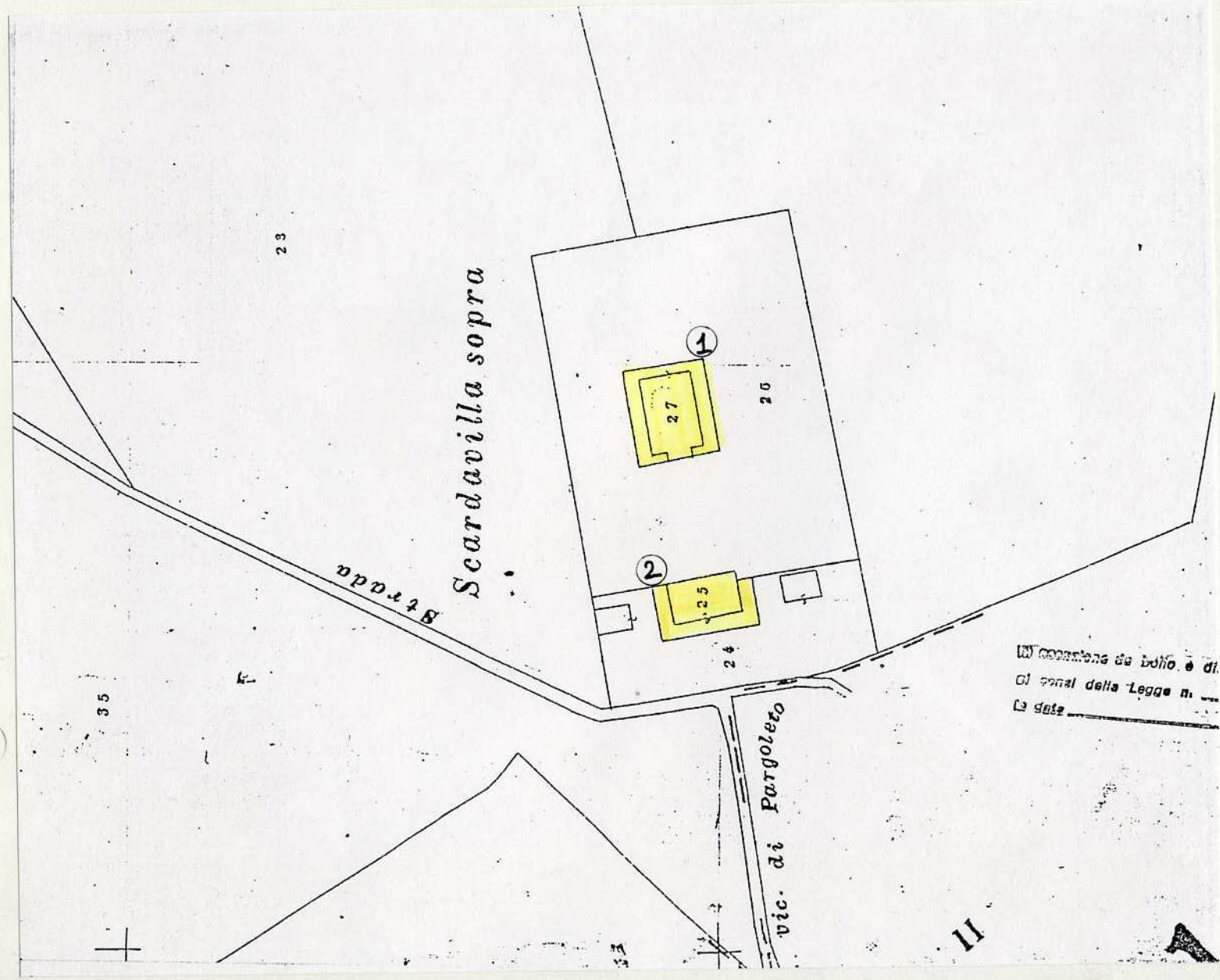


U.T.E. di Forlì (Meldola)
 estratto di mappa F°1(19)
 part.25,27
 scala 1/1000



Il contenuto di bollo è din
 di sensi della Legge n. ...
 La data

A	N. CATALOGO GENERALE	N.CATALOGO INTERNAZIONALE	 MINISTERO PER I BENI CULTURALI E AMBIENTALI DIREZ. GEN. DELLE ANTICHITA' E BELLE ARTI	REGIONE	N
	08/00161914	ITA:	SOPRINTENDENZA PER I B.A.A. DI RAVENNA FERRARA FORLI'	EMILIA ROMAGNA	1
	ALLEGATO N. 1 bis (COMPLESSO ARCHITETTONICO DEL CROCIFFISSO DI SCARDAVILLA)			FO-Meldola	



- 1) CHIESA DELL'EREMO&
 - 2) EREMO
- SCALA 1/1000

