N. CATALOGO GENERALE	N. CATALOGO INTERNAZIONALE	MINISTERO PER I BENI CULTURALI E AMBIENTALI DIREZ. GEN. DELLE ANTICHITA' E BELLE ARTI	REGIONE 2422	N.
CI0 8/00305612	ITA:		EMILIA-ROMAGNA	560

(5605237) Roma, 1975 - Ist. Poligr. Stato - S. (c. 400.000)

PROVINCIA E COMUNE: FO-Meldola-Fraz.Teodorano

LUOGO: Via Centro

OGGETTO: Rocca

CATASTO: F° 68, part. 113-146-147-148-149-150, partita 100-1281-1339

CRONOLOGIA: Sec.XI

AUTORE:

DEST. ORIGINARIA: Rocca

USO ATTUALE: Nessuno

PROPRIETÀ: Parini Domenico-Giglioli Roberto-Giorgini Vero-Giorgini Alcario

VINCOLI LEGGI DI TUTELA:
P.R.G. E ALTRI:

TIPOLOGIA EDILIZIA - CARATTERI COSTRUTTIVI

PIANTA: irregolare

COPERTURE: coppi nel maschio

VOLTE o SOLAI:

SCALE:

TECNICHE MURARIE: pietra a vista

PAVIMENTI:

DECORAZIONI ESTERNE:

DECORAZIONI INTERNE:

ARREDAMENTI:

STRUTTURE SOTTERRANEE:

DESCRIZIONE:

La rocca è composta da una cinta muraria a scarpa, tutta in pietra a vista, caratterizzata da alcuni bastioni e che racchiudeva al suo interno antichi edifici, andati tutti distrutti; resta solo il maestoso maschio, a base quadrata, in mattoni e pietra a vista, terminante con dei contrafforti, che facevano da base alle distrutte merlature. Il maschio presenta su un lato una scaletta in metallo che conduce ad una monofora. Dalla parte opposta alla piazza del paese la cinta muraria mostra una piccola torretta rettangolare, caratterizzata da un accesso, finestre rettangolari, non tutte di eguali dimensioni, ed in questo tratto di mura si notano rifacimenti e piccole parti intonacate.
Vi è inoltre un bastione di maggiori dimensioni, in pietra a vista, a base poligonale, con un muro a scarpata e piccole finestre superiori.

VICENDE COSTRUTTIVE - NOTIZIE STORICO - CRITICHE:

Castrum Theoderani, nominato anche Tuderani, appartenne alla Chiesa ravennate fin dal 1063, per concessione di Enrico IV e successive conferme di Ottone IV nel 1209, Gregorio IX nel 1228 e Alessandro IV nel 1255.
Nel 1259 venne occupato dai ghibellini romagnoli, cosicchè i guelfi lo assalirono, riuscendo ad espugnarlo soltanto dopo un lungo assedio; nel 1276 poi la S.Sede lo cedette alla chiesa ravennate. Nel 1343 era in possesso dei Polentani, a cui lo tolse Clemente VII per renderlo alla chiesa ravennate che lo perse nuovamente nel 1354 per mano di Ludovico Ordelaffi. Nel 1358 ritornò nuovamente alla S.Sede che lo cedette ancora alla chiesa ravennate, infatti nella descrizione dell'Anglico del 1371 si legge che faceva parte dei beni dell'Arcivescovado di Ravenna, che vi manteneva un castellano. Nel 1415 venne occupato con l'astuzia da Braccio di Montone e nove anni dopo fu espugnato e distrutto dai Fiorentini guidati da Carlo Malatesti; ricostruito dagli Ordelaffi, nel 1440 venne saccheggiato dalle milizie viscontee, guidate da Niccolo' Piccinino. Dai Visconti il castello tornò agli Ordelaffi e nel 1494, mentre era in possesso di Antonio, subi' nuovi saccheggi da parte delle milizie francesi di Carlo VIII e dei Napoletani di Ferdinando d'Aragona.
Nel 1495 il castello apparteneva a Guido Malatesti, al quale lo tolse Caterrina Sforza; da costei passò un'ultima volta alla chiesa ravennate e quindi a Cesare Borgia nel 1502. Tornato in possesso della S.Sede, Giulio II l'feudò ai Farnese i quali lo vendettero definitivamente nel 1551 a Brunorio Zampeschi di Cesena.
Nel 1822 era in possesso dei conti Fabbri di Santa Sofia, che lo tennero sino al 1866, epoca in cui fu acquistato dal signor Battista Luigi Mercuriali di Teodorano. Il castello ha subito gravi danneggiamenti anche dagli eventi bellici dell'ultima guerra. Solo la rocca è rimasta intatta nel suo perimetro, sebbene successivi lavori di adattamento alle sempre crescenti esigenze belliche le abbiano dato un aspetto alquanto eterogeneo; sul terrapieno, separsi i fabbricati adibiti ai servizi militari, resta il maschio che svetta maestoso anche se, per ragioni di sicurezza è stato privato della merlatura.

SISTEMA URBANO:

Al centro del nucleo storico del paese.

RAPPORTI AMBIENTALI: La rocca per altezza e volumetria (soprattutto il maschio) sovrasta l'intero paese e domina la vallata circostante.

ISCRIZIONI - LAPIDI - STEMMI - GRAFFITI:

BIBLIOGRAFIA:

AA.VV. Rocche e Castelli di Romagna, II , Bologna 1971.
G.ZACCARIA, Meldola un castello una città-Notizie storiche di Meldola e dei castelli del suo territorio, Forli' 1969
E.CASADEI, Forli' e dintorni, Forli' 1928.

STATO DI CONSERVAZIONE	DATA DI RILEVAMENTO 16/4/8						DATA DI RILEVAMENTO						DATA DI RILEVAMENTO					
	O	B	M	C	P	R	O	B	M	C	P	R	O	B	M	C	P	R
STRUTTURE SOTTERRANEE																		
STRUTTURE MURARIE			X															
COPERTURE			X															
SOLAI																		
VOLTE E SOFFITTI																		
PAVIMENTI																		
DECORAZIONI																		
PARAMENTI																		
INTONACI INT.																		
INFISSI			X															

OSSERVAZIONI:

La cinta muraria ed i bastioni del castello si trovan in completo abbandono, particolarmente nel tratto a nord-ovest,

ALLEGATI:

ESTRATTO MAPPA CATASTALE:

N.1 Scala 1:1000

FOTOGRAFIE: N.2 ESTERNO-ESTERNO
N.3 ESTERNO-ESTERNO

DISEGNI E RILIEVI:

MAPPE:

DOCUMENTI VARI:

RELAZIONI TECNICHE:

RIFERIMENTI ALLE FONTI DOCUMENTARIE:

FOTOGRAFIE:

MAPPE - RILIEVI - STAMPE:

ARCHIVI:

RIFERIMENTI ALTRE SCHEDE (CSU; MA; RA; OA; SM; D;.....):

COMPILATORE DELLA SCHEDA:
M. BALDACCI-A. TUMEDEI
Tumedei Alto
Baldacci Mauro

DATA: 16/4/1986

VISTO DEL SOPRINTENDENTE:

REVISIONI:

A	N. CATALOGO GENERALE	N. CATALOGO INTERNAZIONALE	MINISTERO PER I BENI CULTURALI E AMBIENTALI DIREZ. GEN. DELLE ANTICHITÀ E BELLE ARTI	REGIONE
	08/00305612	ITA:		EMILIA-ROMAGNA
	ALLEGATO N. 1	FO-Meldola-Fraz.Teodorano	Rocca	Via Centro

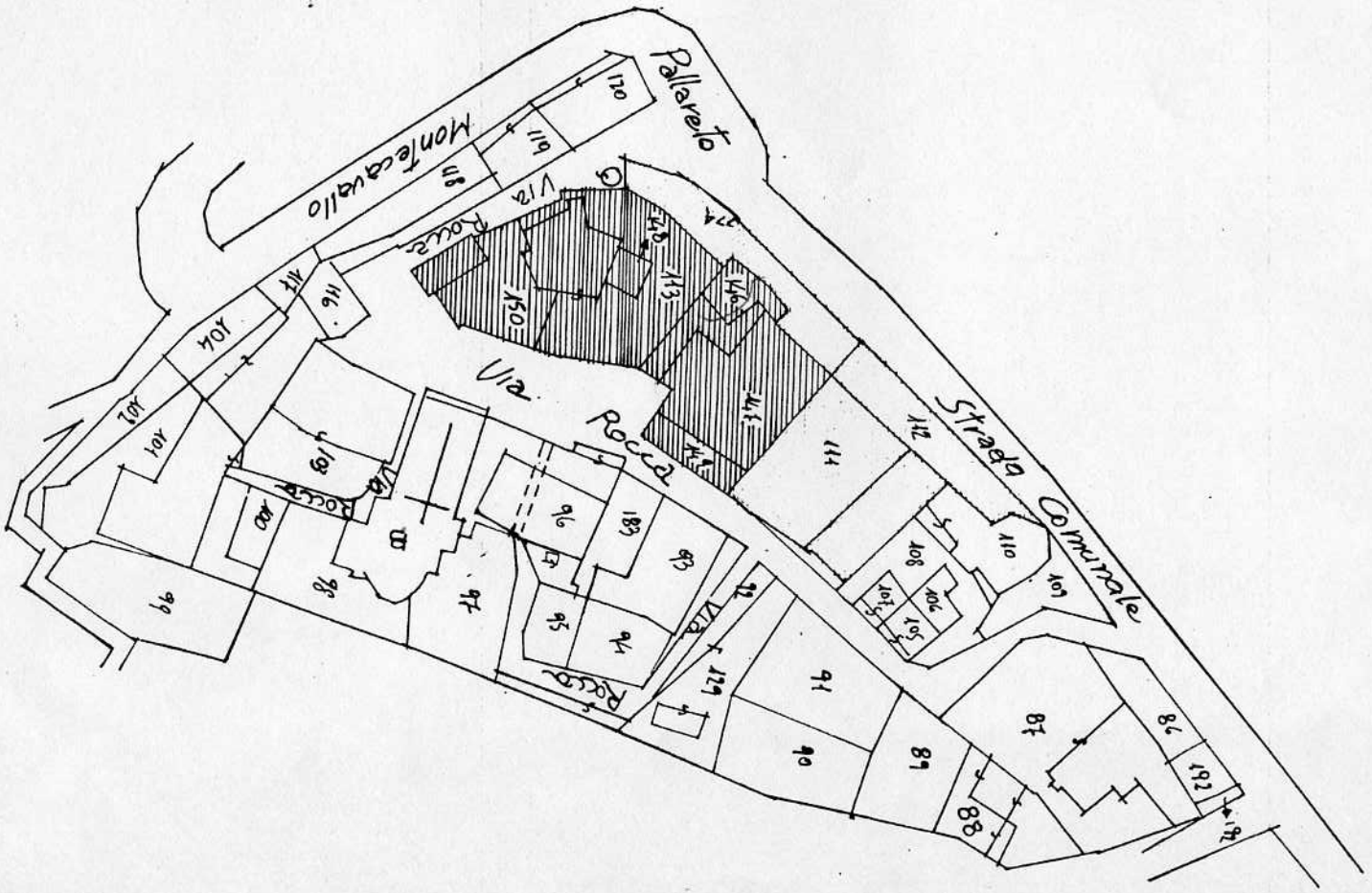

A	N. CATALOGO GENERALE	N. CATALOGO INTERNAZIONALE	MINISTERO PER I BENI CULTURALI E AMBIENTALI DIREZ. GEN. DELLE ANTICHITÀ E BELLE ARTI	REGIONE
	08/00305612	ITA:		EMILIA-ROMAGNA
	ALLEGATO N. 2	FO-Meldola-Fraz.Teodorano	Rocca	VIA Centro

69050

ESTERNO: PARTICOLARE MASCHIO



69051

ESTERNO: PARTICOLARE MASCHIO

A	N. CATALOGO GENERALE	N. CATALOGO INTERNAZIONALE	MINISTERO PER I BENI CULTURALI E AMBIENTALI DIREZ. GEN. DELLE ANTICHITÀ E BELLE ARTI	REGIONE
	08/00305612	ITA:		EMILIA-ROMAGNA
	ALLEGATO N. 3	FO-Meldola-Fraz.Teodorano	Rocca	Via Centro

69052

ESTERNO: PARTICOLARE MURA



69053

ESTERNO: PARTICOLARE MURA