


A	N. CATALOGO GENERALE	N. CATALOGO INTERNAZIONALE	 MINISTERO PER I BENI CULTURALI E AMBIENTALI DIREZ. GEN. DELLE ANTICHITA' E BELLE ARTI		REGIONE	N.
CODICI	01/0 001 572A	ITA:	SOPRINT. BENI AMBIENT. ED ARCHIT. TORINO	66	PIEMONTE	
PROVINCIA E COMUNE: VC.- Crescentino (fraz. San Silvestro) LUOGO: Strada comunale Santa Maria-San Silvestro OGGETTO: Chiesa di San Rocco denominata di Sasse CATASTO: Fg. 34 Lett. A CRONOLOGIA: Tardo XVIII secolo AUTORE: Ignoto DEST. ORIGINARIA: Chiesa del Cimitero USO ATTUALE: Chiesa del Cimitero PROPRIETA': Ente ecclesiastico VINCOLI LEGGI DI TUTELA: ex. art. 41 legge 1.6.1939 n. 1089 P.R.G. E ALTRI: P.d.F. adottato nel 1970			DESCRIZIONE: (5605237) Roma, 1975 - Ist. Poligr. Stato - S. (c. 400.000) La chiesa, il cui stile oscilla fra neoclassicismo e deboli echi barocchi, si sviluppa su una pianta rettangolare, l'unico altare è costruito in mattoni rivestiti in scagliola rozzamente dipinta: ad esso si accede mediante un gradino. (rf.all.2). Le pareti sono ritmate da una serie di pilastri, di cui alcuni sovrapposti due a due, che sorreggono un cornicione mistilineo. Ai lati dell'altare vi sono due nicchie attualmente vuote. La copertura è costituita da una volta a botte segnata al centro da un cerchio simulante il tamburo di una cupola. La zona sopra all'altare è coperta da una volta acrociera interrotta separata da archivolti; due finestre a mezzaluna si aprono al disopra del cornicione della parete di fondo. (rf.all.3). Tutto l'intonaco interno rivela tracce di ripetuti e rozzi rifacimenti. La facciata, chiusa in alto da due spioventi è interrotta a due terzi circa da un cornicione rettilineo sorretto da due lesene. Il portale è inquadrato da due colonne che sorreggono un timpano rettilineo: lo affiancano due aperture ellittiche con inferriate. Al di sopra del cornicione in linea con il portale, vi è un'apertura semicircolare, anch'essa con inferriate, sormontata da un rozzo affresco raffigurante San Rocco. (rf.all.4)			
TIPOLOGIA EDILIZIA - CARATTERI COSTRUTTIVI						
PIANTA: Rettangolare						
COPERTURE: Travatura lignea con manto in coppi						
VOLTE o SOLAI: Volta a botte e volta a crociera interrotta						
SCALE:						
TECNICHE MURARIE: Struttura portante in mattoni						
PAVIMENTI: Quadrelli in marmiglia						
DECORAZIONI ESTERNE: Affresco, colonne, timpano						
DECORAZIONI INTERNE: Nessuna						
ARREDAMENTI: Altare in mattoni e quadro						
STRUTTURE SOTTERRANEE:						

ALLEGATI:

ESTRATTO MAPPA CATASTALE: (ALL. n° 2) Fg. lett.

FOTOGRAFIE:

(All.n° 2 - 4)  
n. 3 fotografie

DISEGNI E RILIEVI:

MAPPE:

DOCUMENTI VARI:

RELAZIONI TECNICHE:

RIFERIMENTI ALLE FONTI DOCUMENTARIE:

FOTOGRAFIE:

MAPPE - RILIEVI - STAMPE:

ARCHIVI:

RIFERIMENTI ALTRE SCHEDE (CSU; MA; RA; OA; SM; D;.....):

COMPILATORE DELLA SCHEDA:

Dott. Arch. LUIGI CARPEGNA  
Viale Po, 104 - Tel. 0161/84.33.33  
12044 CRESCENTINO

*Carpegna Luigi*

DATA: 10-9-1979

VISTO DEL SOPRINTENDENTE:



REVISIONI:

VICENDE COSTRUTTIVE - NOTIZIE STORICO - CRITICHE:

La chiesa fu probabilmente edificata alla fine del XVIII secolo. come oratorio e cappella cimiteriale, uso questo che ancora oggi non ha perduto.

---

SISTEMA URBANO:

La chiesa prospetta lungo la comunale Santa Maria - San Silvestro, essa è orientata secondo l'asse Est - Ovest.

---

RAPPORTI AMBIENTALI:

La chiesa fa parte del complesso cimiteriale.

---

ISCRIZIONI - LAPIDI - STEMMI - GRAFFITI:

Lapide murata sul lato destro dell'altare, dedicata al sacerdote Giovanni Gorrano morto nel 1867.


RESTAURI (tipo, carattere, epoca):

BIBLIOGRAFIA:

Orsenigo - "Vercelli Sacra" - Biblioteca civica di Vercelli


STATO DI CONSERVAZIONE	DATA DI RILEVAMENTO 7.4.79						DATA DI RILEVAMENTO						DATA DI RILEVAMENTO					
	O	B	M	C	P	R	O	B	M	C	P	R	O	B	M	C	P	R
STRUTTURE SOTTERRANEE																		
STRUTTURE MURARIE			X															
COPERTURE			X															
SOLAI																		
VOLTE E SOFFITTI			X															
PAVIMENTI			X															
DECORAZIONI																		
PARAMENTI																		
INTONACI INT.			X															
INFISSI				X														

OSSERVAZIONI:


<b>A</b>	N. CATALOGO GENERALE	N. CATALOGO INTERNAZIONALE	 MINISTERO PER I BENI CULTURALI E AMBIENTALI DIREZ. GEN. DELLE ANTICHITA' E BELLE ARTI	REGIONE	N.
	01/0001 5724	ITA:	SOPRINT. BENI AMBIENT. ED ARCHIT. TORINO	PIEMONTE	
	ALLEGATO N. ....1.....	Estratto di mappa catastale: Comune di Crescentino - Fg. 34 lett. A			

(5605238) Roma, 1975 - Ist. Poligr. Stato - S. (c. 400.000)




<b>A</b>	N. CATALOGO GENERALE	N. CATALOGO INTERNAZIONALE	 MINISTERO PER I BENI CULTURALI E AMBIENTALI DIREZ. GEN. DELLE ANTICHITA' E BELLE ARTI	REGIONE
01/0001572A	ITA:	SOPRINT. BENI AMBIENT. ED ARCHIT. TORINO		PIEMONTE
ALLEGATO N. 4		Facciata sulla strada comunale Santa Maria - San Silvestro  <small>(5605238) Roma, 1975 - Ist. Poligr. Stato - S. (c. 400.000)</small>		



<b>A</b>	N. CATALOGO GENERALE	N. CATALOGO INTERNAZIONALE	 MINISTERO PER I BENI CULTURALI E AMBIENTALI DIREZ. GEN. DELLE ANTICHITA' E BELLE ARTI	REGIONE	N.
	01/0 001 5724	ITA:	SOPRINT. BENI AMBIENT. ED ARCHIT. TORINO	PIEMONTE	
	ALLEGATO N. ....3.....		Particolare della volta		

(5605238) Roma, 1975 - Ist. Poligr. Stato - S. (c. 400.000)



<b>A</b>	N. CATALOGO GENERALE	N. CATALOGO INTERNAZIONALE	 MINISTERO PER I BENI CULTURALI E AMBIENTALI DIREZ. GEN. DELLE ANTICHITA' E BELLE ARTI	REGIONE	N.
	01/0 001 5724	ITA:		SOPRINT. BENI AMBIENT. ED ARCHIT. TORINO	PIEMONTE
ALLEGATO N. 2		Interno con altare in muratura			

(5605238) Roma, 1975 - Ist. Poligr. Stato - S. (c. 400.000)

